

Formato de Licencia de uso no exclusiva de fotografías e ilustraciones digitales

Mazatlán, Sinaloa, a 16 de noviembre de 2018

A quien corresponda.

El que suscribe, **Mercedes Marlene Manzano Sarabia**, en pleno uso y goce de mis facultades y derechos, de nacionalidad **Dato personal** con Registro Federal de Contribuyentes número **Dato personal**, acreditando mi personalidad con la Credencial de Elector, expedida por el Instituto Federal Electoral, con número de folio **Dato personal**, cuya copia se adjunta al presente escrito como **Anexo 1**, con domicilio en el inmueble ubicado en **Dato personal**, **Dato personal**, manifiesto lo siguiente:

Declaro bajo protesta de decir verdad, que soy el autor primigenio y que cuento con los derechos de autor, por lo que gozo de todas las prerrogativas y privilegios exclusivos de carácter personal y patrimonial que por derecho me corresponden, sobre las fotografías que se enlistan en el **Anexo 2** y que se entregan vía correo electrónico.

Que a través de este instrumento otorgo a la **Comisión Nacional para el Conocimiento y Uso de la Biodiversidad** y a **Nacional Financiera Fideicomiso Fondo para la Biodiversidad**, licencia de uso no exclusiva por tiempo indefinido de las obras antes mencionada, las cuales son resultado del proyecto **Impacto de la variabilidad climática en la estructura de manglares de Sinaloa** que fue apoyado por la CONABIO con el número de convenio **FB1748/LM004/14**, para su utilización por sí o por terceros en México y otros países, para su reproducción, publicación, edición, comunicación pública, o para fijarlas por medios impresos, digitales, electrónicos u otros, sin límite alguno, en la consideración de que cada vez que se usen las mismas, deberá darse al suscrito el crédito correspondiente, reservándome la facultad de usar las obras de mi autoría para los fines que libremente decida.

Asimismo, autorizo a la **Comisión Nacional para el Conocimiento y Uso de la biodiversidad** y a **Nacional Financiera Fideicomiso fondo para la Biodiversidad** para que puedan hacer obras derivadas de las obras primigenias señaladas en el presente documento.

Finalmente, el suscrito libera a Nacional Financiera Fideicomiso "**Fondo para la Biodiversidad**" y a la **Comisión Nacional para el Conocimiento y Uso de la Biodiversidad**, de toda responsabilidad presente o futura que pudiera surgir con motivo de la presente licencia de derechos, y que pudiera afectar intereses de terceros.

Lo anterior, en términos de los artículos 24, 26 bis, 27, 30, 31, y demás relativos y aplicables de la Ley Federal del Derecho de Autor.

A T E N T A M E N T E

Mercedes Marlene Manzano Sarabia

Teléfono: **Dato personal**
Correo electrónico: **Dato personal**

Anexo 1



Anexo 2 Relación de imágenes


Dato personal
[Redacted]

Nombre	Fecha de la Toma	Palabras clave	Autor	Título	Lugar	Provincia/Estado	País	GPS latitud	GPS longitud	Descripción
20180118_10 0246.jpg	18/01/18	Zona de manglares, La Herradura	Marlenne Manzano-Sarabia	Agiabampo	Agiabampo	Sinaloa-Sonora	México	26° 20' 34.000" N	109° 12' 29.000" W	Agiabampo. Zona La Herradura".Proyecto LM04
20180118_10 5906.jpg	18/01/18	Zona de manglares, Larvas	Marlenne Manzano-Sarabia	Agiabampo	Agiabampo	Sinaloa-Sonora	México	26° 17' 54.000" N	109° 14' 3.000" W	Agiabampo.Proyecto LM04, Comisión Nacional para el Conocimiento y Uso de la Biodiversidad
20180118_11 4823.jpg	18/01/18	Zona de manglares, Avicennia germinans	Marlenne Manzano-Sarabia	Agiabampo	Agiabampo	Sinaloa-Sonora	México	26° 17' 55.991" N	109° 14' 7.089" W	Agiabampo..Proyecto LM04, Comisión Nacional para el Conocimiento y Uso de la Biodiversidad
20180118_14 3054.jpg	18/01/18	Zona de manglares, Callo de hacha, Rhizophora mangle, Agiabampo	Marlenne Manzano-Sarabia	Agiabampo	Agiabampo	Sinaloa-Sonora	México	26° 17' 54.312" N	109° 14' 7.543" W	Agiabampo..Proyecto LM04, Comisión Nacional para el Conocimiento y Uso de la Biodiversidad
20180118_15 3542.jpg	18/01/18	Zona de manglares, Rhizophora mangle, Agiabampo	Marlenne Manzano-Sarabia	Agiabampo	Agiabampo	Sinaloa-Sonora	México	26° 17' 54.043" N	109° 14' 6.909" W	Agiabampo..Proyecto LM04, Comisión Nacional para el Conocimiento y Uso de la Biodiversidad
20180118_15 3602.jpg	18/01/18	Zona de manglares, Avicennia germinans	Marlenne Manzano-Sarabia	Agiabampo	Agiabampo	Sinaloa-Sonora	México	26° 17' 54.147" N	109° 14' 6.889" W	Agiabampo..Proyecto LM04, Comisión Nacional para el Conocimiento y Uso de la Biodiversidad
20180118_15 3635.jpg	18/01/18	Zona de manglares, Rhizophora mangle, Agiabampo	Marlenne Manzano-Sarabia	Agiabampo	Agiabampo	Sinaloa-Sonora	México	26° 17' 53.567" N	109° 14' 7.604" W	Agiabampo..Proyecto LM04, Comisión Nacional para el Conocimiento y Uso de la Biodiversidad
20180118_15 3637.jpg	18/01/18	Zona de manglares, Rhizophora mangle, Agiabampo	Marlenne Manzano-Sarabia	Agiabampo	Agiabampo	Sinaloa-Sonora	México	26° 17' 53.567" N	109° 14' 7.604" W	Agiabampo..Proyecto LM04, Comisión Nacional para el Conocimiento y Uso de la Biodiversidad
20180118_15 3651.jpg	18/01/18	Zona de manglares, Rhizophora mangle, Agiabampo	Marlenne Manzano-Sarabia	Agiabampo	Agiabampo	Sinaloa-Sonora	México	26° 17' 53.567" N	109° 14' 7.604" W	Agiabampo..Proyecto LM04, Comisión Nacional para el Conocimiento y Uso de la Biodiversidad

20180118_153654.jpg	18/01/18	Zona de manglares, Rhizophora mangle, Agiabampo	Marlene Manzano-Sarabia	Agiabampo	Agiabampo	Sinaloa-Sonora	México	26° 17' 53.567" N	109° 14' 7.604" W	Agiabampo..Proyecto LM04, Comisión Nacional para el Conocimiento y Uso de la Biodiversidad
DSCF0700.JPG	18/01/17	Agiabampo, La Herradura, Delfin, Manglares	Marlene Manzano-Sarabia	Delfines en la zona La Herradura.	Agiabampo	Sonora-Sinaloa	México	26° 20' 39.417" N	109° 12' 16.749" W	Comisión Nacional para el Conocimiento y Uso de la Biodiversidad..Proyecto LM04
DSCF0701.JPG	18/01/17	Agiabampo, La Herradura, Delfin, Manglares	Marlene Manzano-Sarabia	Delfines en la zona La Herradura.	Agiabampo	Sonora-Sinaloa	México	26° 20' 39.417" N	109° 12' 16.749" W	Comisión Nacional para el Conocimiento y Uso de la Biodiversidad..Proyecto LM04
DSCF0710.JPG	18/01/17	Agiabampo, La Herradura, Delfin, Manglares	Marlene Manzano-Sarabia	Delfines en la zona La Herradura.	Agiabampo	Sonora-Sinaloa	México	26° 20' 39.417" N	109° 12' 16.749" W	Comisión Nacional para el Conocimiento y Uso de la Biodiversidad..Proyecto LM04
DSCF0713.JPG	18/01/17	Agiabampo, La Herradura, Delfin, Manglares	Marlene Manzano-Sarabia	Delfines en la zona La Herradura.	Agiabampo	Sonora-Sinaloa	México	26° 20' 39.417" N	109° 12' 16.749" W	Comisión Nacional para el Conocimiento y Uso de la Biodiversidad..Proyecto LM04
DSCF0762.JPG	18/01/17	Agiabampo, La Herradura, Delfin, Manglares	Marlene Manzano-Sarabia	Delfines en la zona La Herradura.	Agiabampo	Sonora-Sinaloa	México	26° 20' 39.417" N	109° 12' 16.749" W	Comisión Nacional para el Conocimiento y Uso de la Biodiversidad..Proyecto LM04
DSCF0784.JPG	18/01/17	Agiabampo, La Herradura, Delfin, Manglares	Marlene Manzano-Sarabia	Delfines en la zona La Herradura.	Agiabampo	Sonora-Sinaloa	México	26° 20' 39.417" N	109° 12' 16.749" W	Comisión Nacional para el Conocimiento y Uso de la Biodiversidad..Proyecto LM04
DSCF0787.JPG	18/01/17	Agiabampo, La Herradura, Delfin, Manglares	Marlene Manzano-Sarabia	Delfines en la zona La Herradura.	Agiabampo	Sonora-Sinaloa	México	26° 20' 39.417" N	109° 12' 16.749" W	Comisión Nacional para el Conocimiento y Uso de la Biodiversidad..Proyecto LM04
DSCF0790.JPG	18/01/17	Agiabampo, La Herradura, Delfin, Manglares	Marlene Manzano-Sarabia	Delfines en la zona La Herradura.	Agiabampo	Sonora-Sinaloa	México	26° 20' 39.417" N	109° 12' 16.749" W	Comisión Nacional para el Conocimiento y Uso de la Biodiversidad..Proyecto LM04
DSCF0799.JPG	18/01/17	Agiabampo, La Herradura, Delfin, Manglares	Marlene Manzano-Sarabia	Delfines en la zona La Herradura.	Agiabampo	Sonora-Sinaloa	México	26° 20' 39.417" N	109° 12' 16.749" W	Comisión Nacional para el Conocimiento y Uso de la Biodiversidad..Proyecto LM04
DSCF0800.JPG	18/01/17	Agiabampo, La Herradura, Delfin, Manglares	Marlene Manzano-Sarabia	Delfines en la zona La Herradura.	Agiabampo	Sonora-Sinaloa	México	26° 20' 39.417" N	109° 12' 16.749" W	Comisión Nacional para el Conocimiento y Uso de la Biodiversidad..Proyecto LM04

DSCF0818.JPG	18/01/17	Agiabampo, La Herradura, Delfin, Manglares	Marlenie Manzano-Sarabia	Delfines en la zona La Herradura.	Agiabampo	Sonora-Sinaloa	México	26° 20' 39.417" N	109° 12' 16.749" W	Comisión Nacional para el Conocimiento y Uso de la Biodiversidad..Proyecto LM04
DSCF0823.JPG	18/01/17	Agiabampo, La Herradura, Delfin, Manglares	Marlenie Manzano-Sarabia	Delfines en la zona La Herradura.	Agiabampo	Sonora-Sinaloa	México	26° 20' 39.417" N	109° 12' 16.749" W	Comisión Nacional para el Conocimiento y Uso de la Biodiversidad..Proyecto LM04
DSCF0848.JPG	18/01/17	Agiabampo, La Herradura, Delfin, Manglares	Marlenie Manzano-Sarabia	Delfines en la zona La Herradura.	Agiabampo	Sonora-Sinaloa	México	26° 20' 39.417" N	109° 12' 16.749" W	Comisión Nacional para el Conocimiento y Uso de la Biodiversidad..Proyecto LM04
DSCF0852.JPG	18/01/17	Agiabampo, La Herradura, Delfin, Manglares	Marlenie Manzano-Sarabia	Delfines en la zona La Herradura.	Agiabampo	Sonora-Sinaloa	México	26° 20' 39.417" N	109° 12' 16.749" W	Comisión Nacional para el Conocimiento y Uso de la Biodiversidad..Proyecto LM04
DSCF0862.JPG	18/01/17	Agiabampo, La Herradura, Delfin, Manglares	Marlenie Manzano-Sarabia	Delfines en la zona La Herradura.	Agiabampo	Sonora-Sinaloa	México	26° 20' 39.417" N	109° 12' 16.749" W	Comisión Nacional para el Conocimiento y Uso de la Biodiversidad..Proyecto LM04
DSCF0968.JPG	18/01/17	Agiabampo, La Herradura, Delfin, Manglares	Marlenie Manzano-Sarabia	Delfines en la zona La Herradura.	Agiabampo	Sonora-Sinaloa	México	26° 20' 39.417" N	109° 12' 16.749" W	Comisión Nacional para el Conocimiento y Uso de la Biodiversidad..Proyecto LM04
DSCF0999.JPG	18/01/17	Agiabampo, La Herradura, Delfin, Manglares	Marlenie Manzano-Sarabia		Agiabampo	Sonora-Sinaloa	México			Comisión Nacional para el Conocimiento y Uso de la Biodiversidad..Proyecto LM04
DSCF0415.JPG	17/01/17	Comisión Nacional para el Conocimiento y Uso de la Biodiversidad"	Marlenie Manzano-Sarabia		Agiabampo	Agiabampo	México	Zona de manglares, Manglar muerto	26° 20' 36.877" N	Agiabampo. Zona La Herradura"..Proyecto LM04
20180117_130950.jpg	17/01/18	Agiabampo, Zona de manglares, Parcela ID2	Marlenie Manzano-Sarabia	Manglares en Agiabampo	Agiabampo	Sinaloa-Sonora	México	26° 20' 22.616" N	109° 12' 46.641" W	Zona de manglares en Agiabampo, Sinaloa-Sonora..Proyecto LM004, Comisión Nacional para el Conocimiento y Uso de la Biodiversidad, Universidad Autónoma de Sinaloa

Dato personal



20180117_13 0959.jpg	17/01/18	Agiabampo, Zona de manglares, Parcela ID2	Marlenne Manzano-Sarabia	Manglares en Agiabampo	Agiabampo	Sinaloa-Sonora	México	26° 20' 22.616" N	109° 12' 46.641" W	Zona de manglares en Agiabampo, Sinaloa-Sonora..Proyecto LM004, Comisión Nacional para el Conocimiento y Uso de la Biodiversidad, Universidad Autónoma de Sinaloa
20180117_13 1118.jpg	17/01/18	Agiabampo, Zona de manglares, Parcela ID2	Marlenne Manzano-Sarabia	Manglares en Agiabampo	Agiabampo	Sinaloa-Sonora	México	26° 20' 22.616" N	109° 12' 46.641" W	Zona de manglares en Agiabampo, Sinaloa-Sonora..Proyecto LM004, Comisión Nacional para el Conocimiento y Uso de la Biodiversidad, Universidad Autónoma de Sinaloa
20180117_13 1452.jpg	17/01/18	Agiabampo, Zona de manglares, Parcela ID2	Marlenne Manzano-Sarabia	Manglares en Agiabampo	Agiabampo	Sinaloa-Sonora	México	26° 20' 22.616" N	109° 12' 46.641" W	Zona de manglares en Agiabampo, Sinaloa-Sonora..Proyecto LM004, Comisión Nacional para el Conocimiento y Uso de la Biodiversidad, Universidad Autónoma de Sinaloa
20180117_16 1845.jpg	17/01/18	Agiabampo, Zona de manglares, Parcela ID2, Equipo	Marlenne Manzano-Sarabia	Manglares en Agiabampo	Agiabampo	Sinaloa-Sonora	México	26° 20' 22.616" N	109° 12' 46.641" W	Zona de manglares en Agiabampo, Sinaloa-Sonora..Proyecto LM004, Comisión Nacional para el Conocimiento y Uso de la Biodiversidad, Universidad Autónoma de Sinaloa
20180117_17 0152.jpg	17/01/18	Agiabampo, Zona de manglares	Marlenne Manzano-Sarabia		Agiabampo	Sinaloa-Sonora	México	26° 20' 34.449" N	109° 12' 28.575" W	Zona de manglares en Agiabampo, Sinaloa-Sonora..Proyecto LM004, Comisión Nacional para el Conocimiento y Uso de la Biodiversidad, Universidad Autónoma de Sinaloa

20180117_17 0156.jpg	17/01/18	Agiabampo, Zona de manglares	Marlène Manzano-Sarabia		Agiabampo	Sinaloa-Sonora	México	26° 20' 34.449" N	109° 12' 28.575" W	Zona de manglares en Agiabampo, Sinaloa-Sonora..Proyecto LM004, Comisión Nacional para el Conocimiento y Uso de la Biodiversidad, Universidad Autónoma de Sinaloa
DSCF0042.JPG	15/01/17	Agiabampo, Zona de manglares	Marlène Manzano-Sarabia	Agiabampo	Agiabampo	Sonora-Sinaloa	México	26° 20' 12.019" N	109° 10' 55.414" W	Agiabampo..Proyecto LM04, Comisión Nacional para el Conocimiento y Uso de la Biodiversidad.
DSCF0092.JPG	15/01/17	Agiabampo, Zona de manglares, Manglar muerto	Marlène Manzano-Sarabia	Agiabampo	Agiabampo	Sonora-Sinaloa	México	26° 20' 38.688" N	109° 12' 19.036" W	Agiabampo..Proyecto LM04, Comisión Nacional para el Conocimiento y Uso de la Biodiversidad.
DSCF0101.JPG	15/01/17	Agiabampo, Zona de manglares, Manglar muerto	Marlène Manzano-Sarabia	Agiabampo	Agiabampo	Sonora-Sinaloa	México	26° 20' 38.688" N	109° 12' 19.036" W	Agiabampo..Proyecto LM04, Comisión Nacional para el Conocimiento y Uso de la Biodiversidad.
DSCF0148.JPG	15/01/17	Agiabampo, Zona de manglares, Delfin	Marlène Manzano-Sarabia	Agiabampo	Agiabampo	Sonora-Sinaloa	México	26° 20' 26.237" N	109° 12' 38.149" W	Agiabampo..Proyecto LM04, Comisión Nacional para el Conocimiento y Uso de la Biodiversidad.
DSCF0149.JPG	15/01/17	Agiabampo, Zona de manglares, Delfin	Marlène Manzano-Sarabia	Agiabampo	Agiabampo	Sonora-Sinaloa	México	26° 20' 26.237" N	109° 12' 38.149" W	Agiabampo..Proyecto LM04, Comisión Nacional para el Conocimiento y Uso de la Biodiversidad.
DSCF0157.JPG	15/01/17	Agiabampo, Zona de manglares, Delfin	Marlène Manzano-Sarabia	Agiabampo	Agiabampo	Sonora-Sinaloa	México	26° 20' 26.237" N	109° 12' 38.149" W	Agiabampo..Proyecto LM04, Comisión Nacional para el Conocimiento y Uso de la Biodiversidad.
20180119_15 0258.jpg	19/01/18	Zona de manglares, Agiabampo, Avicennia germinans	Marlène Manzano-Sarabia	Flores, Avicennia germinans	Agiabampo	Sinaloa, Sonora	México	26° 14' 54.004" N	109° 7' 6.010" W	Zona de manglares
20180119_15 0306.jpg	19/01/18	Zona de manglares, Agiabampo, Avicennia germinans	Marlène Manzano-Sarabia	Flores, Avicennia germinans	Agiabampo	Sinaloa, Sonora	México	26° 14' 54.004" N	109° 7' 6.010" W	Zona de manglares

DSCF4076.JPG	29/01/17	Manglares, Aves	Marlenne Manzano-Sarabia	Zona de manglares en Altamura, Sinaloa.	Sistema lagunar Santa María-La Reforma	Sinaloa	México	25° 5' 23.352" N	108° 15' 1.609" W	Altamura, Sinaloa
DSCF4077.JPG	29/01/17	Manglares, Aves	Marlenne Manzano-Sarabia	Zona de manglares en Altamura, Sinaloa.	Sistema lagunar Santa María-La Reforma	Sinaloa	México	25° 5' 23.352" N	108° 15' 1.609" W	Altamura, Sinaloa
DSCF4080.JPG	29/01/17	Manglares, Aves	Marlenne Manzano-Sarabia	Zona de manglares en Altamura, Sinaloa.	Sistema lagunar Santa María-La Reforma	Sinaloa	México	25° 5' 23.352" N	108° 15' 1.609" W	Altamura, Sinaloa
DSCF4110.JPG	29/01/17	Manglares, Surípera	Marlenne Manzano-Sarabia	Zona de manglares en Altamura, Sinaloa.	Sistema lagunar Santa María-La Reforma	Sinaloa	México	25° 4' 6.776" N	108° 5' 57.688" W	Altamura, Sinaloa
DSCF4234.JPG	29/01/17	Manglares, Aves, Pelícanos	Marlenne Manzano-Sarabia	Zona de manglares en Altamura, Sinaloa.	Sistema lagunar Santa María-La Reforma	Sinaloa	México	25° 4' 6.776" N	108° 5' 57.688" W	Altamura, Sinaloa
20180129_143617.jpg	29/01/18	Manglares, Avicennia germinans	Marlenne Manzano-Sarabia	Zona de manglares en Altamura, Sinaloa.	Sistema lagunar Santa María-La Reforma	Sinaloa	México	25° 5' 48.654" N	108° 17' 12.198" W	Altamura, Sinaloa
20180129_143620.jpg	29/01/18	Manglares, Avicennia germinans	Marlenne Manzano-Sarabia	Zona de manglares en Altamura, Sinaloa.	Sistema lagunar Santa María-La Reforma	Sinaloa	México	25° 5' 48.654" N	108° 17' 12.198" W	Altamura, Sinaloa
20180129_150257.jpg	29/01/18	Manglares	Marlenne Manzano-Sarabia	Zona de manglares en Altamura, Sinaloa.	Sistema lagunar Santa María-La Reforma	Sinaloa	México	25° 5' 48.654" N	108° 17' 12.198" W	Altamura, Sinaloa
20180129_161258.jpg	29/01/18	Manglares	Marlenne Manzano-Sarabia	Zona de manglares en Altamura, Sinaloa.	Sistema lagunar Santa María-La Reforma	Sinaloa	México	25° 5' 48.654" N	108° 17' 12.198" W	Altamura, Sinaloa
IMG_5002.JPG	29/01/18	Manglares	Marlenne Manzano-Sarabia	Zona de manglares en Altamura, Sinaloa.	Sistema lagunar Santa María-La Reforma	Sinaloa	México	25° 5' 49.906" N	108° 17' 12.895" W	Altamura, Sinaloa
IMG_5014.JPG	29/01/18	Manglares	Marlenne Manzano-Sarabia	Zona de manglares en Altamura, Sinaloa.	Sistema lagunar Santa María-La Reforma	Sinaloa	México	25° 5' 49.906" N	108° 17' 12.895" W	Altamura, Sinaloa
GPEExportPhoto.jpg	29/01/18	Manglares	Marlenne Manzano-Sarabia	Zona de manglares en Altamura, Sinaloa.	Sistema lagunar Santa María-La Reforma	Sinaloa	México	25° 5' 49.906" N	108° 17' 12.895" W	Altamura, Sinaloa
DSCF0117.JPG	11/10/17	Laguna Huizache, Zona de manglares, Boca Río Presidio, Aves	Marlenne Manzano-Sarabia	Laguna Huizache.		Sinaloa	México	23° 6' 0.281" N	106° 17' 13.551" W	Comisión Nacional para el Conocimiento y Uso de la Biodiversidad..Proyecto LM04.
DSCF0129.JPG	11/10/17	Laguna Huizache, Zona de manglares, Boca Río Presidio, Aves	Marlenne Manzano-Sarabia	Laguna Huizache.		Sinaloa	México	23° 6' 0.281" N	106° 17' 13.551" W	Comisión Nacional para el Conocimiento y Uso de la Biodiversidad..Proyecto LM04.
DSCF0131.JPG	11/10/17	Laguna Huizache, Zona de manglares, Boca Río Presidio, Aves	Marlenne Manzano-Sarabia	Laguna Huizache.		Sinaloa	México	23° 6' 0.281" N	106° 17' 13.551" W	Comisión Nacional para el Conocimiento y Uso de la Biodiversidad..Proyecto LM04.
DSCF0155.JPG	11/10/17	Laguna Huizache, Zona de manglares, Boca Río Presidio, Aves	Marlenne Manzano-Sarabia	Laguna Huizache.		Sinaloa	México	23° 6' 0.281" N	106° 17' 13.551" W	Comisión Nacional para el Conocimiento y Uso de la Biodiversidad..Proyecto LM04.
DSCF0168.JPG	11/10/17	Laguna Huizache, Zona de manglares, Boca Río Presidio	Marlenne Manzano-Sarabia	Laguna Huizache.		Sinaloa	México	23° 6' 0.281" N	106° 17' 13.551" W	Comisión Nacional para el Conocimiento y Uso de la Biodiversidad..Proyecto LM04.

DSCF0195.JPG	11/10/17	Laguna Huizache, Zona de manglares, Boca Río Presidio, Aves	Marlenne Manzano-Sarabia	Laguna Huizache.		Sinaloa	México	23° 6' 0.281" N	106° 17' 13.551" W	Comisión Nacional para el Conocimiento y Uso de la Biodiversidad..Proyecto LM04.
DSCF0252.JPG	11/10/17	Laguna Huizache, Zona de manglares, Boca Río Presidio, Aves	Marlenne Manzano-Sarabia	Laguna Huizache.		Sinaloa	México	23° 6' 0.281" N	106° 17' 13.551" W	Comisión Nacional para el Conocimiento y Uso de la Biodiversidad..Proyecto LM04.
DSCF0257.JPG	11/10/17	Laguna Huizache, Zona de manglares, Boca Río Presidio, Aves	Marlenne Manzano-Sarabia	Laguna Huizache.		Sinaloa	México	23° 6' 0.281" N	106° 17' 13.551" W	Comisión Nacional para el Conocimiento y Uso de la Biodiversidad..Proyecto LM04.
DSCF0311.JPG	11/10/17	Laguna Huizache, Zona de manglares, Boca Río Presidio	Marlenne Manzano-Sarabia	Laguna Huizache.		Sinaloa	México	23° 6' 0.281" N	106° 17' 13.551" W	Comisión Nacional para el Conocimiento y Uso de la Biodiversidad..Proyecto LM04.
DSCF0316.JPG	11/10/17	Laguna Huizache, Zona de manglares, Boca Río Presidio, Aves	Marlenne Manzano-Sarabia	Laguna Huizache.		Sinaloa	México	23° 5' 41.432" N	106° 17' 27.530" W	Comisión Nacional para el Conocimiento y Uso de la Biodiversidad..Proyecto LM04.
DSCF0327.JPG	11/10/17	Laguna Huizache, Zona de manglares, Boca Río Presidio	Marlenne Manzano-Sarabia	Laguna Huizache.		Sinaloa	México	23° 5' 41.432" N	106° 17' 27.530" W	Comisión Nacional para el Conocimiento y Uso de la Biodiversidad..Proyecto LM04.
DSCF0341.JPG	11/10/17	Laguna Huizache, Zona de manglares, Boca Río Presidio, Aves	Marlenne Manzano-Sarabia	Laguna Huizache.		Sinaloa	México	23° 5' 41.432" N	106° 17' 27.530" W	Comisión Nacional para el Conocimiento y Uso de la Biodiversidad..Proyecto LM04.
DSCF0353.JPG	11/10/17	Laguna Huizache, Zona de manglares, Boca Río Presidio, Aves	Marlenne Manzano-Sarabia	Laguna Huizache.		Sinaloa	México	23° 5' 41.432" N	106° 17' 27.530" W	Comisión Nacional para el Conocimiento y Uso de la Biodiversidad..Proyecto LM04.
DSCF0362.JPG	11/10/17	Laguna Huizache, Zona de manglares, Boca Río Presidio, Aves	Marlenne Manzano-Sarabia	Laguna Huizache.		Sinaloa	México	23° 5' 41.432" N	106° 17' 27.530" W	Comisión Nacional para el Conocimiento y Uso de la Biodiversidad..Proyecto LM04.
DSCF0369.JPG	11/10/17	Laguna Huizache, Zona de manglares, Boca Río Presidio, Aves	Marlenne Manzano-Sarabia	Laguna Huizache.		Sinaloa	México	23° 5' 41.432" N	106° 17' 27.530" W	Comisión Nacional para el Conocimiento y Uso de la Biodiversidad..Proyecto LM04.
DSCF0372.JPG	11/10/17	Laguna Huizache, Zona de manglares, Boca Río Presidio, Aves	Marlenne Manzano-Sarabia	Laguna Huizache.		Sinaloa	México	23° 5' 41.432" N	106° 17' 27.530" W	Comisión Nacional para el Conocimiento y Uso de la Biodiversidad..Proyecto LM04.

DSCF0384.JPG	11/10/17	Laguna Huizache, Zona de manglares, Boca Río Presidio, Aves	Marlenne Manzano-Sarabia	Laguna Huizache.		Sinaloa	México	23° 5' 41.432" N	106° 17' 27.530" W	Comisión Nacional para el Conocimiento y Uso de la Biodiversidad..Proyecto LM04.
DSCF0400.JPG	11/10/17	Laguna Huizache, Zona de manglares, Boca Río Presidio, Aves	Marlenne Manzano-Sarabia	Laguna Huizache.		Sinaloa	México	23° 5' 41.432" N	106° 17' 27.530" W	Comisión Nacional para el Conocimiento y Uso de la Biodiversidad..Proyecto LM04.
DSCF0407.JPG	11/10/17	Laguna Huizache, Zona de manglares, Boca Río Presidio, Aves	Marlenne Manzano-Sarabia	Laguna Huizache.		Sinaloa	México	23° 5' 41.432" N	106° 17' 27.530" W	Comisión Nacional para el Conocimiento y Uso de la Biodiversidad..Proyecto LM04.
DSCF0415.JPG	11/10/17	Laguna Huizache, Zona de manglares, Boca Río Presidio, Aves	Marlenne Manzano-Sarabia	Laguna Huizache.		Sinaloa	México	23° 5' 41.432" N	106° 17' 27.530" W	Comisión Nacional para el Conocimiento y Uso de la Biodiversidad..Proyecto LM04.
DSCF0419.JPG	11/10/17	Laguna Huizache, Zona de manglares, Boca Río Presidio, Aves	Marlenne Manzano-Sarabia	Laguna Huizache.		Sinaloa	México	23° 5' 41.432" N	106° 17' 27.530" W	Comisión Nacional para el Conocimiento y Uso de la Biodiversidad..Proyecto LM04.
DSCF0481.JPG	11/10/17	Laguna Huizache, Zona de manglares, Boca Río Presidio, Pescadores	Marlenne Manzano-Sarabia	Laguna Huizache.		Sinaloa	México	23° 5' 41.432" N	106° 17' 27.530" W	Comisión Nacional para el Conocimiento y Uso de la Biodiversidad..Proyecto LM04.
DSCF0483.JPG	11/10/17	Laguna Huizache, Zona de manglares, Boca Río Presidio, Pescadores	Marlenne Manzano-Sarabia	Laguna Huizache.		Sinaloa	México	23° 5' 41.432" N	106° 17' 27.530" W	Comisión Nacional para el Conocimiento y Uso de la Biodiversidad..Proyecto LM04.
DSCF0614.JPG	12/10/17	Laguna Huizache, Zona de manglares, Boca Río Presidio, Pescadores	Marlenne Manzano-Sarabia	Laguna Huizache.		Sinaloa	México	23° 5' 41.432" N	106° 17' 27.530" W	Comisión Nacional para el Conocimiento y Uso de la Biodiversidad..Proyecto LM04.
DSCF0625.JPG	12/10/17	Laguna Huizache, Zona de manglares, Boca Río Presidio, Pescadores	Marlenne Manzano-Sarabia	Laguna Huizache.		Sinaloa	México	23° 5' 41.432" N	106° 17' 27.530" W	Comisión Nacional para el Conocimiento y Uso de la Biodiversidad..Proyecto LM04.
DSCF0631.JPG	12/10/17	Laguna Huizache, Zona de manglares, Boca Río Presidio, Pescadores	Marlenne Manzano-Sarabia	Laguna Huizache.		Sinaloa	México	23° 5' 41.432" N	106° 17' 27.530" W	Comisión Nacional para el Conocimiento y Uso de la Biodiversidad..Proyecto LM04.
DSCF0634.JPG	12/10/17	Laguna Huizache, Zona de manglares, Boca Río Presidio, Pescadores	Marlenne Manzano-Sarabia	Laguna Huizache.		Sinaloa	México	23° 5' 41.432" N	106° 17' 27.530" W	Comisión Nacional para el Conocimiento y Uso de la Biodiversidad..Proyecto LM04.

DSCF0654.JPG	12/10/17	Laguna Huizache, Zona de manglares, Boca Río Presidio, PET	Marlenne Manzano-Sarabia	Laguna Huizache.		Sinaloa	México	23° 5' 41.432" N	106° 17' 27.530" W	Comisión Nacional para el Conocimiento y Uso de la Biodiversidad..Proyecto LM04.
DSCF4339.JPG	30/01/17	Manglares, Aves	Marlenne Manzano-Sarabia	Sistema lagunar Santa Mar		Sinaloa	México	24° 59' 15.315" N	108° 9' 27.712" W	Isla Talchichitle, Santa María-La Reforma.
DSCF4375.JPG	30/01/17	Manglares, Aves, Pelicanos blancos	Marlenne Manzano-Sarabia	Sistema lagunar Santa Mar		Sinaloa	México	24° 59' 15.315" N	108° 9' 27.712" W	Isla Talchichitle, Santa María-La Reforma.
DSCF4376.JPG	30/01/17	Manglares, Aves, Pelicanos blancos	Marlenne Manzano-Sarabia	Sistema lagunar Santa Mar		Sinaloa	México	24° 59' 15.315" N	108° 9' 27.712" W	Isla Talchichitle, Santa María-La Reforma.
DSCF4377.JPG	30/01/17	Manglares, Aves, Pelicanos blancos	Marlenne Manzano-Sarabia	Sistema lagunar Santa Mar		Sinaloa	México	24° 59' 15.315" N	108° 9' 27.712" W	Isla Talchichitle, Santa María-La Reforma.
DSCF4382.JPG	30/01/17	Manglares, Aves, Pelicanos blancos	Marlenne Manzano-Sarabia	Sistema lagunar Santa Mar		Sinaloa	México	24° 59' 15.315" N	108° 9' 27.712" W	Isla Talchichitle, Santa María-La Reforma.
DSCF4383.JPG	30/01/17	Manglares, Aves, Pelicanos blancos	Marlenne Manzano-Sarabia	Sistema lagunar Santa Mar		Sinaloa	México	24° 59' 15.315" N	108° 9' 27.712" W	Isla Talchichitle, Santa María-La Reforma.
DSCF4385.JPG	30/01/17	Manglares, Aves, Pelicanos blancos	Marlenne Manzano-Sarabia	Sistema lagunar Santa Mar		Sinaloa	México	24° 59' 15.315" N	108° 9' 27.712" W	Isla Talchichitle, Santa María-La Reforma.
DSCF4389.JPG	30/01/17	Manglares, Aves, Pelicanos blancos	Marlenne Manzano-Sarabia	Sistema lagunar Santa Mar		Sinaloa	México	24° 59' 15.315" N	108° 9' 27.712" W	Isla Talchichitle, Santa María-La Reforma.
DSCF4391.JPG	30/01/17	Manglares, Aves, Pelicanos blancos	Marlenne Manzano-Sarabia	Sistema lagunar Santa Mar		Sinaloa	México	24° 59' 15.315" N	108° 9' 27.712" W	Isla Talchichitle, Santa María-La Reforma.
DSCF4392.JPG	30/01/17	Manglares, Aves, Pelicanos blancos	Marlenne Manzano-Sarabia	Sistema lagunar Santa Mar		Sinaloa	México	24° 59' 15.315" N	108° 9' 27.712" W	Isla Talchichitle, Santa María-La Reforma.
DSCF4404.JPG	30/01/17	Manglares, Aves	Marlenne Manzano-Sarabia	Sistema lagunar Santa Mar		Sinaloa	México	24° 59' 15.315" N	108° 9' 27.712" W	Isla Talchichitle, Santa María-La Reforma.
DSCF4431.JPG	30/01/17	Manglares, Aves, Pelicanos blancos	Marlenne Manzano-Sarabia	Sistema lagunar Santa Mar		Sinaloa	México	24° 59' 15.315" N	108° 9' 27.712" W	Isla Talchichitle, Santa María-La Reforma.
DSCF4432.JPG	30/01/17	Manglares, Aves, Pelicanos blancos	Marlenne Manzano-Sarabia	Sistema lagunar Santa Mar		Sinaloa	México	24° 59' 15.315" N	108° 9' 27.712" W	Isla Talchichitle, Santa María-La Reforma.
DSCF4433.JPG	30/01/17	Manglares, Aves, Pelicanos blancos	Marlenne Manzano-Sarabia	Sistema lagunar Santa Mar		Sinaloa	México	24° 59' 15.315" N	108° 9' 27.712" W	Isla Talchichitle, Santa María-La Reforma.
DSCF4436.JPG	30/01/17	Manglares, Aves, Pelicanos blancos	Marlenne Manzano-Sarabia	Sistema lagunar Santa Mar		Sinaloa	México	24° 59' 15.315" N	108° 9' 27.712" W	Isla Talchichitle, Santa María-La Reforma.
DSCF4438.JPG	30/01/17	Manglares, Aves, Pelicanos blancos	Marlenne Manzano-Sarabia	Sistema lagunar Santa Mar		Sinaloa	México	24° 59' 15.315" N	108° 9' 27.712" W	Isla Talchichitle, Santa María-La Reforma.
DSCF4464.JPG	30/01/17	Manglares, Aves	Marlenne Manzano-Sarabia	Sistema lagunar Santa Mar		Sinaloa	México	24° 59' 15.315" N	108° 9' 27.712" W	Isla Talchichitle, Santa María-La Reforma.
DSCF4471.JPG	30/01/17	Manglares, Aves	Marlenne Manzano-Sarabia	Sistema lagunar Santa Mar		Sinaloa	México	24° 59' 15.315" N	108° 9' 27.712" W	Isla Talchichitle, Santa María-La Reforma.
DSCF4473.JPG	30/01/17	Manglares, Aves	Marlenne Manzano-Sarabia	Sistema lagunar Santa Mar		Sinaloa	México	24° 59' 15.315" N	108° 9' 27.712" W	Isla Talchichitle, Santa María-La Reforma.
DSCF4477.JPG	30/01/17	Manglares, Aves	Marlenne Manzano-Sarabia	Sistema lagunar Santa Mar		Sinaloa	México	24° 59' 15.315" N	108° 9' 27.712" W	Isla Talchichitle, Santa María-La Reforma.

Dato personal

GOPR0077.JPG	30/01/18	Manglares	Marlenne Manzano-Sarabia	Sistema lagunar Santa Mar		Sinaloa	México	24° 58' 48.892" N	108° 9' 19.438" W	Isla Talchichitle, Santa María-La Reforma.
IMG_5046.JPG	30/01/18	Manglares	Marlenne Manzano-Sarabia	Sistema lagunar Santa Mar		Sinaloa	México	24° 58' 48.010" N	108° 9' 19.670" W	Isla Talchichitle, Santa María-La Reforma.
IMG_5047.JPG	30/01/18	Manglares	Marlenne Manzano-Sarabia	Sistema lagunar Santa Mar		Sinaloa	México	24° 58' 48.030" N	108° 9' 19.480" W	Isla Talchichitle, Santa María-La Reforma.
IMG_5054.JPG	30/01/18	Manglares	Marlenne Manzano-Sarabia	Sistema lagunar Santa Mar		Sinaloa	México	24° 58' 47.910" N	108° 9' 19.670" W	Isla Talchichitle, Santa María-La Reforma.
IMG_5055.JPG	30/01/18	Manglares	Marlenne Manzano-Sarabia	Sistema lagunar Santa Mar		Sinaloa	México	24° 58' 47.910" N	108° 9' 19.670" W	Isla Talchichitle, Santa María-La Reforma.
IMG_5057.JPG	30/01/18	Manglares	Marlenne Manzano-Sarabia	Sistema lagunar Santa Mar		Sinaloa	México	24° 58' 47.910" N	108° 9' 19.670" W	Isla Talchichitle, Santa María-La Reforma.
IMG_5074.JPG	30/01/18	Manglares	Marlenne Manzano-Sarabia	Sistema lagunar Santa Mar		Sinaloa	México	24° 58' 47.570" N	108° 9' 20.110" W	Isla Talchichitle, Santa María-La Reforma.
GOPR4817.JPG	02/02/18	Manglares, Jaiba	Marlenne Manzano-Sarabia	Trabajo de campo en Santa Mar	Sistema lagunar Santa Mar	Sinaloa	México	24° 55' 56.177" N	108° 2' 12.111" W	Santa María-La Reforma.Proyecto LM004, CONABIO
IMG_5346.JPG	02/02/18	Manglares	Marlenne Manzano-Sarabia	Trabajo de campo en Santa Mar	Sistema lagunar Santa Mar	Sinaloa	México	24° 55' 56.130" N	108° 2' 12.470" W	Santa María-La Reforma.Proyecto LM004, CONABIO
IMG_5347.JPG	02/02/18	Manglares	Marlenne Manzano-Sarabia	Trabajo de campo en Santa Mar	Sistema lagunar Santa Mar	Sinaloa	México	24° 55' 56.130" N	108° 2' 12.470" W	Santa María-La Reforma.Proyecto LM004, CONABIO
IMG_5359.JPG	02/02/18	Manglares, Manglar sobrelavado	Marlenne Manzano-Sarabia	Trabajo de campo en Santa Mar	Sistema lagunar Santa Mar	Sinaloa	México	24° 55' 56.040" N	108° 2' 12.250" W	Santa María-La Reforma.Proyecto LM004, CONABIO
IMG_5363.JPG	02/02/18	Manglares, Manglar sobrelavado	Marlenne Manzano-Sarabia	Trabajo de campo en Santa Mar	Sistema lagunar Santa Mar	Sinaloa	México	24° 55' 56.020" N	108° 2' 12.280" W	Santa María-La Reforma.Proyecto LM004, CONABIO
IMG_5373.JPG	02/02/18	Manglares	Marlenne Manzano-Sarabia	Trabajo de campo en Santa Mar	Sistema lagunar Santa Mar	Sinaloa	México	24° 55' 56.380" N	108° 2' 11.950" W	Santa María-La Reforma.Proyecto LM004, CONABIO
IMG_5381.JPG	02/02/18	Manglares, Liebre de mar	Marlenne Manzano-Sarabia	Trabajo de campo en Santa Mar	Sistema lagunar Santa Mar	Sinaloa	México	24° 56' 1.370" N	108° 2' 6.840" W	Santa María-La Reforma.Proyecto LM004, CONABIO
IMG_5382.JPG	02/02/18	Manglares, Liebre de mar	Marlenne Manzano-Sarabia	Trabajo de campo en Santa Mar	Sistema lagunar Santa Mar	Sinaloa	México	24° 56' 1.370" N	108° 2' 6.840" W	Santa María-La Reforma.Proyecto LM004, CONABIO
IMG_5392.JPG	02/02/18	Manglares, Liebre de mar	Marlenne Manzano-Sarabia	Trabajo de campo en Santa Mar	Sistema lagunar Santa Mar	Sinaloa	México	24° 56' 1.290" N	108° 2' 6.560" W	Santa María-La Reforma.Proyecto LM004, CONABIO
IMG_5395.JPG	02/02/18	Manglares, Liebre de mar	Marlenne Manzano-Sarabia	Trabajo de campo en Santa Mar	Sistema lagunar Santa Mar	Sinaloa	México	24° 56' 1.290" N	108° 2' 6.560" W	Santa María-La Reforma.Proyecto LM004, CONABIO
IMG_5397.JPG	02/02/18	Manglares, Liebre de mar	Marlenne Manzano-Sarabia	Trabajo de campo en Santa Mar	Sistema lagunar Santa Mar	Sinaloa	México	24° 56' 1.270" N	108° 2' 6.510" W	Santa María-La Reforma.Proyecto LM004, CONABIO
IMG_5400.JPG	02/02/18	Manglares, Liebre de mar	Marlenne Manzano-Sarabia	Trabajo de campo en Santa Mar	Sistema lagunar Santa Mar	Sinaloa	México	24° 56' 1.270" N	108° 2' 6.510" W	Santa María-La Reforma.Proyecto LM004, CONABIO

Dato personal

IMG_5402.JPG	02/02/18	Manglares, Liebre de mar	Marlenne Manzano-Sarabia	Trabajo de campo en Santa Mar	Sistema lagunar Santa Mar	Sinaloa	México	24° 56' 1.050" N	108° 2' 6.540" W	Santa María-La Reforma.Proyecto LM004, CONABIO
IMG_5405.JPG	02/02/18	Manglares, Liebre de mar	Marlenne Manzano-Sarabia	Trabajo de campo en Santa Mar	Sistema lagunar Santa Mar	Sinaloa	México	24° 56' 1.050" N	108° 2' 6.540" W	Santa María-La Reforma.Proyecto LM004, CONABIO
IMG_5407.JPG	02/02/18	Manglares, Liebre de mar	Marlenne Manzano-Sarabia	Trabajo de campo en Santa Mar	Sistema lagunar Santa Mar	Sinaloa	México	24° 56' 1.050" N	108° 2' 6.540" W	Santa María-La Reforma.Proyecto LM004, CONABIO
IMG_5409.JPG	02/02/18	Manglares, Liebre de mar	Marlenne Manzano-Sarabia	Trabajo de campo en Santa Mar	Sistema lagunar Santa Mar	Sinaloa	México	24° 56' 1.050" N	108° 2' 6.540" W	Santa María-La Reforma.Proyecto LM004, CONABIO
GOPR4724.JPG	01/02/18	Manglares, Avicennia germinans	Marlenne Manzano-Sarabia	Zona de manglares en Santa María-La Reforma	Santa María-La Reforma	Sinaloa	México	24° 54' 3.530" N	108° 2' 30.928" W	Trabajo de campo en Santa María-La Reforma.Proyecto LM004, CONABIO
GOPR4726.JPG	01/02/18	Manglares, Avicennia germinans	Marlenne Manzano-Sarabia	Zona de manglares en Santa María-La Reforma	Santa María-La Reforma	Sinaloa	México	24° 54' 3.530" N	108° 2' 30.928" W	Trabajo de campo en Santa María-La Reforma.Proyecto LM004, CONABIO
GOPR4727.JPG	01/02/18	Manglares, Avicennia germinans	Marlenne Manzano-Sarabia	Zona de manglares en Santa María-La Reforma	Santa María-La Reforma	Sinaloa	México	24° 54' 3.530" N	108° 2' 30.928" W	Trabajo de campo en Santa María-La Reforma.Proyecto LM004, CONABIO
GOPR4736.JPG	01/02/18	Manglares, Avicennia germinans	Marlenne Manzano-Sarabia	Zona de manglares en Santa María-La Reforma	Santa María-La Reforma	Sinaloa	México	24° 54' 3.530" N	108° 2' 30.928" W	Trabajo de campo en Santa María-La Reforma.Proyecto LM004, CONABIO
GOPR4746.JPG	01/02/18	Manglares, Avicennia germinans	Marlenne Manzano-Sarabia	Zona de manglares en Santa María-La Reforma	Santa María-La Reforma	Sinaloa	México	24° 54' 3.530" N	108° 2' 30.928" W	Trabajo de campo en Santa María-La Reforma.Proyecto LM004, CONABIO
GOPR4750.JPG	01/02/18	Manglares, Avicennia germinans	Marlenne Manzano-Sarabia	Zona de manglares en Santa María-La Reforma	Santa María-La Reforma	Sinaloa	México	24° 54' 3.530" N	108° 2' 30.928" W	Trabajo de campo en Santa María-La Reforma.Proyecto LM004, CONABIO
GOPR4798.JPG	01/02/18	Manglares, Liebre de mar	Marlenne Manzano-Sarabia	Zona de manglares en Santa María-La Reforma	Santa María-La Reforma	Sinaloa	México	24° 54' 2.689" N	108° 2' 27.567" W	Trabajo de campo en Santa María-La Reforma.Proyecto LM004, CONABIO
IMG_5197.JPG	01/02/18	Manglares	Marlenne Manzano-Sarabia	Zona de manglares en Santa María-La Reforma	Santa María-La Reforma	Sinaloa	México	24° 54' 3.530" N	108° 2' 31.060" W	Trabajo de campo en Santa María-La Reforma.Proyecto LM004, CONABIO
IMG_5198.JPG	01/02/18	Manglares	Marlenne Manzano-Sarabia	Zona de manglares en Santa María-La Reforma	Santa María-La Reforma	Sinaloa	México	24° 54' 3.530" N	108° 2' 31.060" W	Trabajo de campo en Santa María-La Reforma.Proyecto LM004, CONABIO
IMG_5202.JPG	01/02/18	Manglares	Marlenne Manzano-Sarabia	Zona de manglares en Santa María-La Reforma	Santa María-La Reforma	Sinaloa	México	24° 54' 3.530" N	108° 2' 31.060" W	Trabajo de campo en Santa María-La Reforma.Proyecto LM004, CONABIO

IMG_5203.JPG	01/02/18	Manglares	Marlène Manzano-Sarabia	Zona de manglares en Santa María-La Reforma	Santa María-La Reforma	Sinaloa	México	24° 54' 3.590" N	108° 2' 31.140" W	Trabajo de campo en Santa María-La Reforma. Proyecto LM004, CONABIO
IMG_5206.JPG	01/02/18	Manglares	Marlène Manzano-Sarabia	Zona de manglares en Santa María-La Reforma	Santa María-La Reforma	Sinaloa	México	24° 54' 3.590" N	108° 2' 31.140" W	Trabajo de campo en Santa María-La Reforma. Proyecto LM004, CONABIO
IMG_5207.JPG	01/02/18	Manglares	Marlène Manzano-Sarabia	Zona de manglares en Santa María-La Reforma	Santa María-La Reforma	Sinaloa	México	24° 54' 3.590" N	108° 2' 31.140" W	Trabajo de campo en Santa María-La Reforma. Proyecto LM004, CONABIO
IMG_5212.JPG	01/02/18	Manglares	Marlène Manzano-Sarabia	Zona de manglares en Santa María-La Reforma	Santa María-La Reforma	Sinaloa	México	24° 54' 3.600" N	108° 2' 31.140" W	Trabajo de campo en Santa María-La Reforma. Proyecto LM004, CONABIO
IMG_5217.JPG	01/02/18	Manglares	Marlène Manzano-Sarabia	Zona de manglares en Santa María-La Reforma	Santa María-La Reforma	Sinaloa	México	24° 54' 3.600" N	108° 2' 31.140" W	Trabajo de campo en Santa María-La Reforma. Proyecto LM004, CONABIO
IMG_5220.JPG	01/02/18	Manglares	Marlène Manzano-Sarabia	Zona de manglares en Santa María-La Reforma	Santa María-La Reforma	Sinaloa	México	24° 54' 3.690" N	108° 2' 31.280" W	Trabajo de campo en Santa María-La Reforma. Proyecto LM004, CONABIO
IMG_5223.JPG	01/02/18	Manglares	Marlène Manzano-Sarabia	Zona de manglares en Santa María-La Reforma	Santa María-La Reforma	Sinaloa	México	24° 54' 3.730" N	108° 2' 31.230" W	Trabajo de campo en Santa María-La Reforma. Proyecto LM004, CONABIO
IMG_5224.JPG	01/02/18	Manglares	Marlène Manzano-Sarabia	Zona de manglares en Santa María-La Reforma	Santa María-La Reforma	Sinaloa	México	24° 54' 3.730" N	108° 2' 31.230" W	Trabajo de campo en Santa María-La Reforma. Proyecto LM004, CONABIO
IMG_5275.JPG	01/02/18	Manglares	Marlène Manzano-Sarabia	Zona de manglares en Santa María-La Reforma	Santa María-La Reforma	Sinaloa	México	24° 54' 3.120" N	108° 2' 31.470" W	Trabajo de campo en Santa María-La Reforma. Proyecto LM004, CONABIO
IMG_5277.JPG	01/02/18	Manglares	Marlène Manzano-Sarabia	Zona de manglares en Santa María-La Reforma	Santa María-La Reforma	Sinaloa	México	24° 54' 3.180" N	108° 2' 31.450" W	Trabajo de campo en Santa María-La Reforma. Proyecto LM004, CONABIO
IMG_5278.JPG	01/02/18	Manglares	Marlène Manzano-Sarabia	Zona de manglares en Santa María-La Reforma	Santa María-La Reforma	Sinaloa	México	24° 54' 3.180" N	108° 2' 31.450" W	Trabajo de campo en Santa María-La Reforma. Proyecto LM004, CONABIO
G0034696.JPG	31/01/18	Manglares, Liebre de mar	Marlène Manzano-Sarabia	Zona de manglares en Santa Mar	Sistema lagunar Santa Mar	Sinaloa	México	24° 50' 8.354" N	108° 0' 47.229" W	Zona de manglares en Santa María-a-La Reforma, Sinaloa. Proyecto LM004, CONABIO

Dato personal

GOPR4634.JP G	31/01/18	Manglares, Avicennia germinans, PET	Marlène Manzano-Sarabia	Zona de manglares en Santa Mar	Sistema lagunar Santa Mar	Sinaloa	México	24° 50' 10.422" N	108° 0' 45.646" W	Zona de manglares en Santa María-a-La Reforma, Sinaloa. Proyecto LM004, CONABIO
GOPR4639.JP G	31/01/18	Manglares, Avicennia germinans	Marlène Manzano-Sarabia	Zona de manglares en Santa Mar	Sistema lagunar Santa Mar	Sinaloa	México	24° 50' 10.422" N	108° 0' 45.646" W	Zona de manglares en Santa María-a-La Reforma, Sinaloa. Proyecto LM004, CONABIO
GOPR4640.JP G	31/01/18	Manglares, Avicennia germinans	Marlène Manzano-Sarabia	Zona de manglares en Santa Mar	Sistema lagunar Santa Mar	Sinaloa	México	24° 50' 10.422" N	108° 0' 45.646" W	Zona de manglares en Santa María-a-La Reforma, Sinaloa. Proyecto LM004, CONABIO
GOPR4641.JP G	31/01/18	Manglares, Avicennia germinans	Marlène Manzano-Sarabia	Zona de manglares en Santa Mar	Sistema lagunar Santa Mar	Sinaloa	México	24° 50' 10.422" N	108° 0' 45.646" W	Zona de manglares en Santa María-a-La Reforma, Sinaloa. Proyecto LM004, CONABIO
GOPR4642.JP G	31/01/18	Manglares, Avicennia germinans	Marlène Manzano-Sarabia	Zona de manglares en Santa Mar	Sistema lagunar Santa Mar	Sinaloa	México	24° 50' 10.422" N	108° 0' 45.646" W	Zona de manglares en Santa María-a-La Reforma, Sinaloa. Proyecto LM004, CONABIO
GOPR4643.JP G	31/01/18	Manglares, Avicennia germinans, Neumatóforos	Marlène Manzano-Sarabia	Zona de manglares en Santa Mar	Sistema lagunar Santa Mar	Sinaloa	México	24° 50' 10.422" N	108° 0' 45.646" W	Zona de manglares en Santa María-a-La Reforma, Sinaloa. Proyecto LM004, CONABIO
GOPR4676.JP G	31/01/18	Manglares, Avicennia germinans, Neumatóforos, PET	Marlène Manzano-Sarabia	Zona de manglares en Santa Mar	Sistema lagunar Santa Mar	Sinaloa	México	24° 50' 10.422" N	108° 0' 45.646" W	Zona de manglares en Santa María-a-La Reforma, Sinaloa. Proyecto LM004, CONABIO
GOPR4679.JP G	31/01/18	Manglares, Avicennia germinans, Neumatóforos, PET	Marlène Manzano-Sarabia	Zona de manglares en Santa Mar	Sistema lagunar Santa Mar	Sinaloa	México	24° 50' 10.422" N	108° 0' 45.646" W	Zona de manglares en Santa María-a-La Reforma, Sinaloa. Proyecto LM004, CONABIO
GOPR4684.JP G	31/01/18	Manglares, Avicennia germinans	Marlène Manzano-Sarabia	Zona de manglares en Santa Mar	Sistema lagunar Santa Mar	Sinaloa	México	24° 50' 10.422" N	108° 0' 45.646" W	Zona de manglares en Santa María-a-La Reforma, Sinaloa. Proyecto LM004, CONABIO
GOPR4705.JP G	31/01/18	Manglares, Liebre de mar	Marlène Manzano-Sarabia	Zona de manglares en Santa Mar	Sistema lagunar Santa Mar	Sinaloa	México	24° 50' 8.354" N	108° 0' 47.229" W	Zona de manglares en Santa María-a-La Reforma, Sinaloa. Proyecto LM004, CONABIO

Dato personal

GOPR4709.JPG	31/01/18	Manglares, Algas	Marlène Manzano-Sarabia	Zona de manglares en Santa Mar	Sistema lagunar Santa Mar	Sinaloa	México	24° 50' 8.354" N	108° 0' 47.229" W	Zona de manglares en Santa María-a-La Reforma, Sinaloa. Proyecto LM004, CONABIO
GOPR4711.JPG	31/01/18	Manglares, Algas	Marlène Manzano-Sarabia	Zona de manglares en Santa Mar	Sistema lagunar Santa Mar	Sinaloa	México	24° 50' 8.354" N	108° 0' 47.229" W	Zona de manglares en Santa María-a-La Reforma, Sinaloa. Proyecto LM004, CONABIO
GPEExportPhoto.jpg	31/01/18	Manglares	Marlène Manzano-Sarabia	Zona de manglares en Santa Mar	Sistema lagunar Santa Mar	Sinaloa	México	24° 50' 9.090" N	108° 0' 47.423" W	Zona de manglares en Santa María-a-La Reforma, Sinaloa. Proyecto LM004, CONABIO
GPEExportPhoto-0001.jpg	01/02/18	Manglares, Equipo	Marlène Manzano-Sarabia	Zona de manglares en Santa Mar	Sistema lagunar Santa Mar	Sinaloa	México	24° 50' 8.354" N	108° 0' 47.229" W	Zona de manglares en Santa María-a-La Reforma, Sinaloa. Proyecto LM004, CONABIO
DSCF6335.JPG	28/02/17	Zona de manglares	Marlène Manzano-Sarabia	Sistema Lagunar San Ignacio-Navachiste-Macapule		Sinaloa	México	25° 23' 55.255" N	108° 42' 32.278" W	Zona de manglares, Sistema Lagunar San Ignacio-Navachiste-Macapule. Proyecto LM004.
DSCF6338.JPG	28/02/17	Zona de manglares, Zona de manglares, Pelicanos, Pelicanos blancos	Marlène Manzano-Sarabia	Sistema Lagunar San Ignacio-Navachiste-Macapule		Sinaloa	México	25° 23' 55.255" N	108° 42' 32.278" W	Zona de manglares, Sistema Lagunar San Ignacio-Navachiste-Macapule. Proyecto LM004.
DSCF6368.JPG	28/02/17	Zona de manglares, Zona de manglares, Pelicanos	Marlène Manzano-Sarabia	Sistema Lagunar San Ignacio-Navachiste-Macapule		Sinaloa	México	25° 23' 55.255" N	108° 42' 32.278" W	Zona de manglares, Sistema Lagunar San Ignacio-Navachiste-Macapule. Proyecto LM004.
DSCF6371.JPG	28/02/17	Zona de manglares, Zona de manglares, Pelicanos	Marlène Manzano-Sarabia	Sistema Lagunar San Ignacio-Navachiste-Macapule		Sinaloa	México	25° 23' 55.255" N	108° 42' 32.278" W	Zona de manglares, Sistema Lagunar San Ignacio-Navachiste-Macapule. Proyecto LM004.
DSCF6374.JPG	28/02/17	Zona de manglares, Zona de manglares, Pelicanos	Marlène Manzano-Sarabia	Sistema Lagunar San Ignacio-Navachiste-Macapule		Sinaloa	México	25° 23' 55.255" N	108° 42' 32.278" W	Zona de manglares, Sistema Lagunar San Ignacio-Navachiste-Macapule. Proyecto LM004.
DSCF6376.JPG	28/02/17	Zona de manglares, Zona de manglares, Pelicanos	Marlène Manzano-Sarabia	Sistema Lagunar San Ignacio-Navachiste-Macapule		Sinaloa	México	25° 23' 55.255" N	108° 42' 32.278" W	Zona de manglares, Sistema Lagunar San Ignacio-Navachiste-Macapule. Proyecto LM004.


DSCF6377.JPG	28/02/17	Zona de manglares, Zona de manglares, Pelicanos	Marlenne Manzano-Sarabia	Sistema Lagunar San Ignacio-Navachiste-Macapule		Sinaloa	México	25° 23' 55.255" N	108° 42' 32.278" W	Zona de manglares, Sistema Lagunar San Ignacio-Navachiste-Macapule. Proyecto LM004.
DSCF6381.JPG	28/02/17	Zona de manglares, Zona de manglares, Pelicanos	Marlenne Manzano-Sarabia	Sistema Lagunar San Ignacio-Navachiste-Macapule		Sinaloa	México	25° 23' 55.255" N	108° 42' 32.278" W	Zona de manglares, Sistema Lagunar San Ignacio-Navachiste-Macapule. Proyecto LM004.
DSCF6384.JPG	28/02/17	Zona de manglares, Zona de manglares, Pelicanos	Marlenne Manzano-Sarabia	Sistema Lagunar San Ignacio-Navachiste-Macapule		Sinaloa	México	25° 23' 55.255" N	108° 42' 32.278" W	Zona de manglares, Sistema Lagunar San Ignacio-Navachiste-Macapule. Proyecto LM004.
DSCF6394.JPG	28/02/17	Zona de manglares, Zona de manglares, Pelicanos	Marlenne Manzano-Sarabia	Sistema Lagunar San Ignacio-Navachiste-Macapule		Sinaloa	México	25° 23' 55.255" N	108° 42' 32.278" W	Zona de manglares, Sistema Lagunar San Ignacio-Navachiste-Macapule. Proyecto LM004.
DSCF6406.JPG	28/02/17	Zona de manglares, Zona de manglares, Pelicanos	Marlenne Manzano-Sarabia	Sistema Lagunar San Ignacio-Navachiste-Macapule		Sinaloa	México	25° 23' 55.255" N	108° 42' 32.278" W	Zona de manglares, Sistema Lagunar San Ignacio-Navachiste-Macapule. Proyecto LM004.
DSCF6415.JPG	28/02/17	Zona de manglares	Marlenne Manzano-Sarabia	Sistema Lagunar San Ignacio-Navachiste-Macapule		Sinaloa	México	25° 23' 55.255" N	108° 42' 32.278" W	Zona de manglares, Sistema Lagunar San Ignacio-Navachiste-Macapule. Proyecto LM004.
DSCF6490.JPG	28/02/17	Zona de manglares	Marlenne Manzano-Sarabia	Sistema Lagunar San Ignacio-Navachiste-Macapule		Sinaloa	México	25° 23' 55.255" N	108° 42' 32.278" W	Zona de manglares, Sistema Lagunar San Ignacio-Navachiste-Macapule. Proyecto LM004.
IMG_7204.JPG	28/02/18	Zona de manglares	Marlenne Manzano-Sarabia	Sistema Lagunar San Ignacio-Navachiste-Macapule		Sinaloa	México	25° 23' 56.740" N	108° 42' 32.480" W	Zona de manglares, Sistema Lagunar San Ignacio-Navachiste-Macapule. Proyecto LM004.
IMG_7221.JPG	28/02/18	Zona de manglares, Zona de manglares, Plántulas	Marlenne Manzano-Sarabia	Sistema Lagunar San Ignacio-Navachiste-Macapule		Sinaloa	México	25° 23' 57.020" N	108° 42' 31.820" W	Zona de manglares, Sistema Lagunar San Ignacio-Navachiste-Macapule. Proyecto LM004.
IMG_7223.JPG	28/02/18	Zona de manglares, Zona de manglares, Plántulas	Marlenne Manzano-Sarabia	Sistema Lagunar San Ignacio-Navachiste-Macapule		Sinaloa	México	25° 23' 57.060" N	108° 42' 31.880" W	Zona de manglares, Sistema Lagunar San Ignacio-Navachiste-Macapule. Proyecto LM004.

IMG_7224.JPG	28/02/18	Zona de manglares, Zona de manglares, Plántulas	Marlenne Manzano-Sarabia	Sistema Lagunar San Ignacio-Navachiste-Macapule		Sinaloa	México	25° 23' 57.060" N	108° 42' 31.880" W	Zona de manglares, Sistema Lagunar San Ignacio-Navachiste-Macapule. Proyecto LM004.
IMG_7225.JPG	28/02/18	Zona de manglares	Marlenne Manzano-Sarabia	Sistema Lagunar San Ignacio-Navachiste-Macapule		Sinaloa	México	25° 23' 56.390" N	108° 42' 32.320" W	Zona de manglares, Sistema Lagunar San Ignacio-Navachiste-Macapule. Proyecto LM004.
IMG_7227.JPG	28/02/18	Zona de manglares, Zona de manglares, Rhizophora mangle	Marlenne Manzano-Sarabia	Sistema Lagunar San Ignacio-Navachiste-Macapule		Sinaloa	México	25° 23' 56.630" N	108° 42' 32.010" W	Zona de manglares, Sistema Lagunar San Ignacio-Navachiste-Macapule. Proyecto LM004.
IMG_7228.JPG	28/02/18	Zona de manglares, Zona de manglares, Rhizophora mangle	Marlenne Manzano-Sarabia	Sistema Lagunar San Ignacio-Navachiste-Macapule		Sinaloa	México	25° 23' 56.760" N	108° 42' 31.990" W	Zona de manglares, Sistema Lagunar San Ignacio-Navachiste-Macapule. Proyecto LM004.
IMG_7249.JPG	28/02/18	Zona de manglares	Marlenne Manzano-Sarabia	Sistema Lagunar San Ignacio-Navachiste-Macapule		Sinaloa	México	25° 23' 56.720" N	108° 42' 31.900" W	Zona de manglares, Sistema Lagunar San Ignacio-Navachiste-Macapule. Proyecto LM004.
IMG_7252.JPG	28/02/18	Zona de manglares	Marlenne Manzano-Sarabia	Sistema Lagunar San Ignacio-Navachiste-Macapule		Sinaloa	México	25° 23' 56.720" N	108° 42' 31.900" W	Zona de manglares, Sistema Lagunar San Ignacio-Navachiste-Macapule. Proyecto LM004.
IMG_7263.JPG	28/02/18	Zona de manglares	Marlenne Manzano-Sarabia	Sistema Lagunar San Ignacio-Navachiste-Macapule		Sinaloa	México	25° 23' 56.760" N	108° 42' 31.570" W	Zona de manglares, Sistema Lagunar San Ignacio-Navachiste-Macapule. Proyecto LM004.
IMG_7267.JPG	28/02/18	Zona de manglares, Zona de manglares, Manglar sobrelavado	Marlenne Manzano-Sarabia	Sistema Lagunar San Ignacio-Navachiste-Macapule		Sinaloa	México	25° 23' 56.473" N	108° 42' 31.190" W	Zona de manglares, Sistema Lagunar San Ignacio-Navachiste-Macapule. Proyecto LM004.
IMG_7268.JPG	28/02/18	Zona de manglares, Zona de manglares, Manglar sobrelavado	Marlenne Manzano-Sarabia	Sistema Lagunar San Ignacio-Navachiste-Macapule		Sinaloa	México	25° 23' 56.473" N	108° 42' 31.113" W	Zona de manglares, Sistema Lagunar San Ignacio-Navachiste-Macapule. Proyecto LM004.
IMG_7274.JPG	28/02/18	Zona de manglares, Zona de manglares, Manglar sobrelavado	Marlenne Manzano-Sarabia	Sistema Lagunar San Ignacio-Navachiste-Macapule		Sinaloa	México	25° 23' 56.470" N	108° 42' 31.140" W	Zona de manglares, Sistema Lagunar San Ignacio-Navachiste-Macapule. Proyecto LM004.

Dato personal


IMG_7275.JPG	28/02/18	Zona de manglares	Marlene Manzano-Sarabia	Sistema Lagunar San Ignacio-Navachiste-Macapule		Sinaloa	México	25° 23' 56.470" N	108° 42' 31.140" W	Zona de manglares, Sistema Lagunar San Ignacio-Navachiste-Macapule. Proyecto LM004.
IMG_7276.JPG	28/02/18	Zona de manglares	Marlene Manzano-Sarabia	Sistema Lagunar San Ignacio-Navachiste-Macapule		Sinaloa	México	25° 23' 56.470" N	108° 42' 31.140" W	Zona de manglares, Sistema Lagunar San Ignacio-Navachiste-Macapule. Proyecto LM004.
IMG_7307.JPG	28/02/18	Zona de manglares, Pulpo, Zona de manglares	Marlene Manzano-Sarabia	Sistema Lagunar San Ignacio-Navachiste-Macapule		Sinaloa	México	25° 23' 53.880" N	108° 42' 30.780" W	Zona de manglares, Sistema Lagunar San Ignacio-Navachiste-Macapule. Proyecto LM004.
IMG_7308.JPG	28/02/18	Zona de manglares, Pulpo, Zona de manglares	Marlene Manzano-Sarabia	Sistema Lagunar San Ignacio-Navachiste-Macapule		Sinaloa	México	25° 23' 53.880" N	108° 42' 30.780" W	Zona de manglares, Sistema Lagunar San Ignacio-Navachiste-Macapule. Proyecto LM004.
IMG_7310.JPG	28/02/18	Zona de manglares, Pulpo, Zona de manglares	Marlene Manzano-Sarabia	Sistema Lagunar San Ignacio-Navachiste-Macapule		Sinaloa	México	25° 23' 53.880" N	108° 42' 30.780" W	Zona de manglares, Sistema Lagunar San Ignacio-Navachiste-Macapule. Proyecto LM004.
DSCF6995.JPG	02/03/17	Pelicanos	Marlene Manzano-Sarabia	Sistema lagunar San Ignacio-Navachiste-Macapule.	Sistema lagunar San Ignacio-Navachiste-Macapule.	Sinaloa	México	25° 30' 46.295" N	108° 54' 10.858" W	Sistema lagunar San Ignacio-Navachiste-Macapule..Proyecto LM004..Comisión Nacional para el Conocimiento y Uso de la Biodiversidad..Universidad Autónoma de Sinaloa.
DSCF6996.JPG	02/03/17	Pelicanos	Marlene Manzano-Sarabia	Sistema lagunar San Ignacio-Navachiste-Macapule.	Sistema lagunar San Ignacio-Navachiste-Macapule.	Sinaloa	México	25° 30' 46.504" N	108° 54' 8.618" W	Sistema lagunar San Ignacio-Navachiste-Macapule..Proyecto LM004..Comisión Nacional para el Conocimiento y Uso de la Biodiversidad..Universidad Autónoma de Sinaloa.

Dato personal




DSCF6999.JPG	02/03/17	Pelicanos	Marlenne Manzano-Sarabia	Sistema lagunar San Ignacio-Navachiste-Macapule.	Sistema lagunar San Ignacio-Navachiste-Macapule.	Sinaloa	México	25° 30' 46.504" N	108° 54' 8.618" W	Sistema lagunar San Ignacio-Navachiste-Macapule..Proyecto LM004. .Comisión Nacional para el Conocimiento y Uso de la Biodiversidad..Universidad Autónoma de Sinaloa.
DSCF7034.JPG	02/03/17	Zona de manglares	Marlenne Manzano-Sarabia	Sistema lagunar San Ignacio-Navachiste-Macapule.	Sistema lagunar San Ignacio-Navachiste-Macapule.	Sinaloa	México	25° 30' 46.504" N	108° 54' 8.618" W	Sistema lagunar San Ignacio-Navachiste-Macapule..Proyecto LM004. .Comisión Nacional para el Conocimiento y Uso de la Biodiversidad..Universidad Autónoma de Sinaloa.
DSCF7142.JPG	02/03/17	Zona de manglares, Aves	Marlenne Manzano-Sarabia	Sistema lagunar San Ignacio-Navachiste-Macapule.	Sistema lagunar San Ignacio-Navachiste-Macapule.	Sinaloa	México	25° 31' 19.478" N	108° 53' 29.337" W	Sistema lagunar San Ignacio-Navachiste-Macapule..Proyecto LM004. .Comisión Nacional para el Conocimiento y Uso de la Biodiversidad..Universidad Autónoma de Sinaloa.
DSCF7151.JPG	02/03/17	Zona de manglares, Aves	Marlenne Manzano-Sarabia	Sistema lagunar San Ignacio-Navachiste-Macapule.	Sistema lagunar San Ignacio-Navachiste-Macapule.	Sinaloa	México	25° 31' 32.862" N	108° 53' 31.809" W	Sistema lagunar San Ignacio-Navachiste-Macapule..Proyecto LM004. .Comisión Nacional para el Conocimiento y Uso de la Biodiversidad..Universidad Autónoma de Sinaloa.
IMG_7521.JPG	02/03/18	Zona de manglares	Marlenne Manzano-Sarabia	Sistema lagunar San Ignacio-Navachiste-Macapule.	Sistema lagunar San Ignacio-Navachiste-Macapule.	Sinaloa	México	25° 30' 40.830" N	108° 54' 9.260" W	Sistema lagunar San Ignacio-Navachiste-Macapule..Proyecto LM004. .Comisión Nacional para el Conocimiento y Uso de la Biodiversidad..Universidad Autónoma de Sinaloa.

Dato personal




IMG_7525.JPG	02/03/18	Zona de manglares, Pelicanos	Marlenne Manzano-Sarabia	Sistema lagunar San Ignacio-Navachiste-Macapule.	Sistema lagunar San Ignacio-Navachiste-Macapule.	Sinaloa	México	25° 30' 40.510" N	108° 54' 9.510" W	Sistema lagunar San Ignacio-Navachiste-Macapule..Proyecto LM004. .Comisión Nacional para el Conocimiento y Uso de la Biodiversidad..Universidad Autónoma de Sinaloa.
IMG_7538.JPG	02/03/18	Zona de manglares, Pelicanos	Marlenne Manzano-Sarabia	Sistema lagunar San Ignacio-Navachiste-Macapule.	Sistema lagunar San Ignacio-Navachiste-Macapule.	Sinaloa	México	25° 30' 40.810" N	108° 54' 9.290" W	Sistema lagunar San Ignacio-Navachiste-Macapule..Proyecto LM004. .Comisión Nacional para el Conocimiento y Uso de la Biodiversidad..Universidad Autónoma de Sinaloa.
IMG_7543.JPG	02/03/18	Zona de manglares, Avicennia germinans	Marlenne Manzano-Sarabia	Sistema lagunar San Ignacio-Navachiste-Macapule.	Sistema lagunar San Ignacio-Navachiste-Macapule.	Sinaloa	México	25° 30' 40.820" N	108° 54' 9.370" W	Sistema lagunar San Ignacio-Navachiste-Macapule..Proyecto LM004. .Comisión Nacional para el Conocimiento y Uso de la Biodiversidad..Universidad Autónoma de Sinaloa.
IMG_7561.JPG	02/03/18	Zona de manglares, Plántulas	Marlenne Manzano-Sarabia	Sistema lagunar San Ignacio-Navachiste-Macapule.	Sistema lagunar San Ignacio-Navachiste-Macapule.	Sinaloa	México	25° 30' 40.390" N	108° 54' 9.450" W	Sistema lagunar San Ignacio-Navachiste-Macapule..Proyecto LM004. .Comisión Nacional para el Conocimiento y Uso de la Biodiversidad..Universidad Autónoma de Sinaloa.
IMG_7563.JPG	02/03/18	Zona de manglares, Plántulas	Marlenne Manzano-Sarabia	Sistema lagunar San Ignacio-Navachiste-Macapule.	Sistema lagunar San Ignacio-Navachiste-Macapule.	Sinaloa	México	25° 30' 40.440" N	108° 54' 9.700" W	Sistema lagunar San Ignacio-Navachiste-Macapule..Proyecto LM004. .Comisión Nacional para el Conocimiento y Uso de la Biodiversidad..Universidad Autónoma de Sinaloa.

Dato personal




IMG_7565.JPG	02/03/18	Zona de manglares, Rhizophora mangle	Marlenne Manzano-Sarabia	Sistema lagunar San Ignacio-Navachiste-Macapule.	Sistema lagunar San Ignacio-Navachiste-Macapule.	Sinaloa	México	25° 30' 40.470" N	108° 54' 9.950" W	Sistema lagunar San Ignacio-Navachiste-Macapule..Proyecto LM004. .Comisión Nacional para el Conocimiento y Uso de la Biodiversidad..Universidad Autónoma de Sinaloa.
IMG_7568.JPG	02/03/18	Zona de manglares, Rhizophora mangle	Marlenne Manzano-Sarabia	Sistema lagunar San Ignacio-Navachiste-Macapule.	Sistema lagunar San Ignacio-Navachiste-Macapule.	Sinaloa	México	25° 30' 40.550" N	108° 54' 10.000" W	Sistema lagunar San Ignacio-Navachiste-Macapule..Proyecto LM004. .Comisión Nacional para el Conocimiento y Uso de la Biodiversidad..Universidad Autónoma de Sinaloa.
IMG_7571.JPG	02/03/18	Zona de manglares, Rhizophora mangle	Marlenne Manzano-Sarabia	Sistema lagunar San Ignacio-Navachiste-Macapule.	Sistema lagunar San Ignacio-Navachiste-Macapule.	Sinaloa	México	25° 30' 40.550" N	108° 54' 10.000" W	Sistema lagunar San Ignacio-Navachiste-Macapule..Proyecto LM004. .Comisión Nacional para el Conocimiento y Uso de la Biodiversidad..Universidad Autónoma de Sinaloa.
IMG_7573.JPG	02/03/18	Zona de manglares, Rhizophora mangle	Marlenne Manzano-Sarabia	Sistema lagunar San Ignacio-Navachiste-Macapule.	Sistema lagunar San Ignacio-Navachiste-Macapule.	Sinaloa	México	25° 30' 40.570" N	108° 54' 9.950" W	Sistema lagunar San Ignacio-Navachiste-Macapule..Proyecto LM004. .Comisión Nacional para el Conocimiento y Uso de la Biodiversidad..Universidad Autónoma de Sinaloa.
IMG_7577.JPG	02/03/18	Zona de manglares, Rhizophora mangle	Marlenne Manzano-Sarabia	Sistema lagunar San Ignacio-Navachiste-Macapule.	Sistema lagunar San Ignacio-Navachiste-Macapule.	Sinaloa	México	25° 30' 40.900" N	108° 54' 9.780" W	Sistema lagunar San Ignacio-Navachiste-Macapule..Proyecto LM004. .Comisión Nacional para el Conocimiento y Uso de la Biodiversidad..Universidad Autónoma de Sinaloa.

Dato personal




IMG_7586.JPG	02/03/18	Zona de manglares, Laguncularia racemosa	Marlenne Manzano-Sarabia	Sistema lagunar San Ignacio-Navachiste-Macapule.	Sistema lagunar San Ignacio-Navachiste-Macapule.	Sinaloa	México	25° 30' 40.970" N	108° 54' 9.430" W	Sistema lagunar San Ignacio-Navachiste-Macapule..Proyecto LM004. .Comisión Nacional para el Conocimiento y Uso de la Biodiversidad..Universidad Autónoma de Sinaloa.
IMG_7590.JPG	02/03/18	Zona de manglares	Marlenne Manzano-Sarabia	Sistema lagunar San Ignacio-Navachiste-Macapule.	Sistema lagunar San Ignacio-Navachiste-Macapule.	Sinaloa	México	25° 30' 40.940" N	108° 54' 9.430" W	Sistema lagunar San Ignacio-Navachiste-Macapule..Proyecto LM004. .Comisión Nacional para el Conocimiento y Uso de la Biodiversidad..Universidad Autónoma de Sinaloa.
IMG_7594.JPG	02/03/18	Zona de manglares	Marlenne Manzano-Sarabia	Sistema lagunar San Ignacio-Navachiste-Macapule.	Sistema lagunar San Ignacio-Navachiste-Macapule.	Sinaloa	México	25° 30' 40.480" N	108° 54' 9.540" W	Sistema lagunar San Ignacio-Navachiste-Macapule..Proyecto LM004. .Comisión Nacional para el Conocimiento y Uso de la Biodiversidad..Universidad Autónoma de Sinaloa.
IMG_7599.JPG	02/03/18	Zona de manglares	Marlenne Manzano-Sarabia	Sistema lagunar San Ignacio-Navachiste-Macapule.	Sistema lagunar San Ignacio-Navachiste-Macapule.	Sinaloa	México	25° 30' 40.400" N	108° 54' 9.620" W	Sistema lagunar San Ignacio-Navachiste-Macapule..Proyecto LM004. .Comisión Nacional para el Conocimiento y Uso de la Biodiversidad..Universidad Autónoma de Sinaloa.
IMG_7611.JPG	02/03/18	Zona de manglares, Avicennia germinans	Marlenne Manzano-Sarabia	Sistema lagunar San Ignacio-Navachiste-Macapule.	Sistema lagunar San Ignacio-Navachiste-Macapule.	Sinaloa	México	25° 30' 40.510" N	108° 54' 9.560" W	Sistema lagunar San Ignacio-Navachiste-Macapule..Proyecto LM004. .Comisión Nacional para el Conocimiento y Uso de la Biodiversidad..Universidad Autónoma de Sinaloa.

Dato personal



IMG_7612.JPG	02/03/18	Zona de manglares, Avicennia germinans	Marlenne Manzano-Sarabia	Sistema lagunar San Ignacio-Navachiste-Macapule.	Sistema lagunar San Ignacio-Navachiste-Macapule.	Sinaloa	México	25° 30' 40.510" N	108° 54' 9.560" W	Sistema lagunar San Ignacio-Navachiste-Macapule..Proyecto LM004. .Comisión Nacional para el Conocimiento y Uso de la Biodiversidad..Universidad Autónoma de Sinaloa.
IMG_7619.JPG	02/03/18	Zona de manglares, Avicennia germinans	Marlenne Manzano-Sarabia	Sistema lagunar San Ignacio-Navachiste-Macapule.	Sistema lagunar San Ignacio-Navachiste-Macapule.	Sinaloa	México	25° 30' 40.530" N	108° 54' 9.560" W	Sistema lagunar San Ignacio-Navachiste-Macapule..Proyecto LM004. .Comisión Nacional para el Conocimiento y Uso de la Biodiversidad..Universidad Autónoma de Sinaloa.
IMG_7620.JPG	02/03/18	Zona de manglares, Avicennia germinans	Marlenne Manzano-Sarabia	Sistema lagunar San Ignacio-Navachiste-Macapule.	Sistema lagunar San Ignacio-Navachiste-Macapule.	Sinaloa	México	25° 30' 40.530" N	108° 54' 9.560" W	Sistema lagunar San Ignacio-Navachiste-Macapule..Proyecto LM004. .Comisión Nacional para el Conocimiento y Uso de la Biodiversidad..Universidad Autónoma de Sinaloa.
IMG_7657.JPG	02/03/18	Zona de manglares	Marlenne Manzano-Sarabia	Sistema lagunar San Ignacio-Navachiste-Macapule.	Sistema lagunar San Ignacio-Navachiste-Macapule.	Sinaloa	México	25° 30' 40.750" N	108° 54' 7.970" W	Sistema lagunar San Ignacio-Navachiste-Macapule..Proyecto LM004. .Comisión Nacional para el Conocimiento y Uso de la Biodiversidad..Universidad Autónoma de Sinaloa.
IMG_7661.JPG	02/03/18	Zona de manglares	Marlenne Manzano-Sarabia	Sistema lagunar San Ignacio-Navachiste-Macapule.	Sistema lagunar San Ignacio-Navachiste-Macapule.	Sinaloa	México	25° 30' 40.770" N	108° 54' 7.970" W	Sistema lagunar San Ignacio-Navachiste-Macapule..Proyecto LM004. .Comisión Nacional para el Conocimiento y Uso de la Biodiversidad..Universidad Autónoma de Sinaloa.

Dato personal



IMG_7673.JPG	02/03/18	Zona de manglares, Huitussi	Marlenne Manzano-Sarabia	Sistema lagunar San Ignacio-Navachiste-Macapule.	Sistema lagunar San Ignacio-Navachiste-Macapule.	Sinaloa	México	25° 30' 34.860" N	108° 46' 46.620" W	Sistema lagunar San Ignacio-Navachiste-Macapule..Proyecto LM004. .Comisión Nacional para el Conocimiento y Uso de la Biodiversidad..Universidad Autónoma de Sinaloa.
IMG_7676.JPG	02/03/18	Zona de manglares, Huitussi	Marlenne Manzano-Sarabia	Sistema lagunar San Ignacio-Navachiste-Macapule.	Sistema lagunar San Ignacio-Navachiste-Macapule.	Sinaloa	México	25° 30' 35.150" N	108° 46' 46.460" W	Sistema lagunar San Ignacio-Navachiste-Macapule..Proyecto LM004. .Comisión Nacional para el Conocimiento y Uso de la Biodiversidad..Universidad Autónoma de Sinaloa.
DSCF6585.JPG	01/03/17	Manglares, Pelicanos	Marlenne Manzano-Sarabia	Trabajo de campo en Navachiste	San Ignacio-Navachiste-Macapule	Sinaloa	México	25° 25' 1.809" N	108° 47' 28.462" W	Sistema lagunar San Ignacio-Navachiste-Macapule..Proyecto LM004-CONABIO
DSCF6590.JPG	01/03/17	Manglares, Pelicanos	Marlenne Manzano-Sarabia	Trabajo de campo en Navachiste	San Ignacio-Navachiste-Macapule	Sinaloa	México	25° 25' 1.809" N	108° 47' 28.462" W	Sistema lagunar San Ignacio-Navachiste-Macapule..Proyecto LM004-CONABIO
DSCF6607.JPG	01/03/17	Manglares, Pelicanos	Marlenne Manzano-Sarabia	Trabajo de campo en Navachiste	San Ignacio-Navachiste-Macapule	Sinaloa	México	25° 25' 1.809" N	108° 47' 28.462" W	Sistema lagunar San Ignacio-Navachiste-Macapule..Proyecto LM004-CONABIO
DSCF6629.JPG	01/03/17	Manglares	Marlenne Manzano-Sarabia	Trabajo de campo en Navachiste	San Ignacio-Navachiste-Macapule	Sinaloa	México	25° 25' 1.809" N	108° 47' 28.462" W	Sistema lagunar San Ignacio-Navachiste-Macapule..Proyecto LM004-CONABIO
DSCF6650.JPG	01/03/17	Manglares, Pelicanos	Marlenne Manzano-Sarabia	Trabajo de campo en Navachiste	San Ignacio-Navachiste-Macapule	Sinaloa	México	25° 25' 1.809" N	108° 47' 28.462" W	Sistema lagunar San Ignacio-Navachiste-Macapule..Proyecto LM004-CONABIO
DSCF6652.JPG	01/03/17	Manglares, Pelicanos	Marlenne Manzano-Sarabia	Trabajo de campo en Navachiste	San Ignacio-Navachiste-Macapule	Sinaloa	México	25° 25' 1.809" N	108° 47' 28.462" W	Sistema lagunar San Ignacio-Navachiste-Macapule..Proyecto LM004-CONABIO
DSCF6672.JPG	01/03/17	Manglares	Marlenne Manzano-Sarabia	Trabajo de campo en Navachiste	San Ignacio-Navachiste-Macapule	Sinaloa	México	25° 25' 0.693" N	108° 47' 28.810" W	Sistema lagunar San Ignacio-Navachiste-Macapule..Proyecto LM004-CONABIO

Dato personal

DSCF6812.JPG	01/03/17	Manglares, Delfines	Marlenie Manzano-Sarabia	Trabajo de campo en Navachiste	San Ignacio-Navachiste-Macapule	Sinaloa	México	25° 27' 45.980" N	108° 52' 51.066" W	Sistema lagunar San Ignacio-Navachiste-Macapule..Proyecto LM004-CONABIO
DSCF6850.JPG	01/03/17	Manglares, Delfines	Marlenie Manzano-Sarabia	Trabajo de campo en Navachiste	San Ignacio-Navachiste-Macapule	Sinaloa	México	25° 27' 45.980" N	108° 52' 51.066" W	Sistema lagunar San Ignacio-Navachiste-Macapule..Proyecto LM004-CONABIO
DSCF6866.JPG	01/03/17	Manglares, Delfines	Marlenie Manzano-Sarabia	Trabajo de campo en Navachiste	San Ignacio-Navachiste-Macapule	Sinaloa	México	25° 27' 45.980" N	108° 52' 51.066" W	Sistema lagunar San Ignacio-Navachiste-Macapule..Proyecto LM004-CONABIO
DSCF6867.JPG	01/03/17	Manglares, Delfines	Marlenie Manzano-Sarabia	Trabajo de campo en Navachiste	San Ignacio-Navachiste-Macapule	Sinaloa	México	25° 27' 45.980" N	108° 52' 51.066" W	Sistema lagunar San Ignacio-Navachiste-Macapule..Proyecto LM004-CONABIO
DSCF6868.JPG	01/03/17	Manglares, Delfines	Marlenie Manzano-Sarabia	Trabajo de campo en Navachiste	San Ignacio-Navachiste-Macapule	Sinaloa	México	25° 27' 45.980" N	108° 52' 51.066" W	Sistema lagunar San Ignacio-Navachiste-Macapule..Proyecto LM004-CONABIO
DSCF6870.JPG	01/03/17	Manglares, Delfines	Marlenie Manzano-Sarabia	Trabajo de campo en Navachiste	San Ignacio-Navachiste-Macapule	Sinaloa	México	25° 27' 45.980" N	108° 52' 51.066" W	Sistema lagunar San Ignacio-Navachiste-Macapule..Proyecto LM004-CONABIO
DSCF6872.JPG	01/03/17	Manglares, Delfines	Marlenie Manzano-Sarabia	Trabajo de campo en Navachiste	San Ignacio-Navachiste-Macapule	Sinaloa	México	25° 27' 45.980" N	108° 52' 51.066" W	Sistema lagunar San Ignacio-Navachiste-Macapule..Proyecto LM004-CONABIO
IMG_7409.JPG	01/03/18	Manglares, Avicennia germinans	Marlenie Manzano-Sarabia	Trabajo de campo en Navachiste	San Ignacio-Navachiste-Macapule	Sinaloa	México	25° 25' 2.710" N	108° 47' 29.110" W	Sistema lagunar San Ignacio-Navachiste-Macapule..Proyecto LM004-CONABIO
IMG_7410.JPG	01/03/18	Manglares, Avicennia germinans	Marlenie Manzano-Sarabia	Trabajo de campo en Navachiste	San Ignacio-Navachiste-Macapule	Sinaloa	México	25° 25' 2.710" N	108° 47' 29.110" W	Sistema lagunar San Ignacio-Navachiste-Macapule..Proyecto LM004-CONABIO
IMG_7419.JPG	01/03/18	Manglares, Plántulas	Marlenie Manzano-Sarabia	Trabajo de campo en Navachiste	San Ignacio-Navachiste-Macapule	Sinaloa	México	25° 25' 2.820" N	108° 47' 29.000" W	Sistema lagunar San Ignacio-Navachiste-Macapule..Proyecto LM004-CONABIO
IMG_7421.JPG	01/03/18	Manglares	Marlenie Manzano-Sarabia	Trabajo de campo en Navachiste	San Ignacio-Navachiste-Macapule	Sinaloa	México	25° 25' 2.820" N	108° 47' 29.190" W	Sistema lagunar San Ignacio-Navachiste-Macapule..Proyecto LM004-CONABIO

Dato personal

IMG_7423.JP G	01/03/18	Manglares	Marlenne Manzano-Sarabia	Trabajo de campo en Navachiste	San Ignacio-Navachiste-Macapule	Sinaloa	México	25° 25' 2.820" N	108° 47' 29.250" W	Sistema lagunar San Ignacio-Navachiste-Macapule..Proyecto LM004-CONABIO
IMG_7426.JP G	01/03/18	Manglares, Plántulas, Laguncularia racemosa	Marlenne Manzano-Sarabia	Trabajo de campo en Navachiste	San Ignacio-Navachiste-Macapule	Sinaloa	México	25° 25' 2.870" N	108° 47' 29.300" W	Sistema lagunar San Ignacio-Navachiste-Macapule..Proyecto LM004-CONABIO
IMG_7439.JP G	01/03/18	Manglares	Marlenne Manzano-Sarabia	Trabajo de campo en Navachiste	San Ignacio-Navachiste-Macapule	Sinaloa	México	25° 25' 2.900" N	108° 47' 29.500" W	Sistema lagunar San Ignacio-Navachiste-Macapule..Proyecto LM004-CONABIO
IMG_7448.JP G	01/03/18	Manglares	Marlenne Manzano-Sarabia	Trabajo de campo en Navachiste	San Ignacio-Navachiste-Macapule	Sinaloa	México	25° 25' 3.090" N	108° 47' 29.520" W	Sistema lagunar San Ignacio-Navachiste-Macapule..Proyecto LM004-CONABIO
IMG_7452.JP G	01/03/18	Manglares, Avicennia germinans	Marlenne Manzano-Sarabia	Trabajo de campo en Navachiste	San Ignacio-Navachiste-Macapule	Sinaloa	México	25° 25' 2.930" N	108° 47' 29.030" W	Sistema lagunar San Ignacio-Navachiste-Macapule..Proyecto LM004-CONABIO
IMG_7460.JP G	01/03/18	Manglares, Manglar muerto	Marlenne Manzano-Sarabia	Trabajo de campo en Navachiste	San Ignacio-Navachiste-Macapule	Sinaloa	México	25° 25' 2.600" N	108° 47' 29.690" W	Sistema lagunar San Ignacio-Navachiste-Macapule..Proyecto LM004-CONABIO
IMG_7461.JP G	01/03/18	Manglares, Manglar muerto	Marlenne Manzano-Sarabia	Trabajo de campo en Navachiste	San Ignacio-Navachiste-Macapule	Sinaloa	México	25° 25' 2.550" N	108° 47' 29.550" W	Sistema lagunar San Ignacio-Navachiste-Macapule..Proyecto LM004-CONABIO
IMG_7463.JP G	01/03/18	Manglares, Manglar muerto	Marlenne Manzano-Sarabia	Trabajo de campo en Navachiste	San Ignacio-Navachiste-Macapule	Sinaloa	México	25° 25' 2.460" N	108° 47' 29.440" W	Sistema lagunar San Ignacio-Navachiste-Macapule..Proyecto LM004-CONABIO
IMG_7466.JP G	01/03/18	Manglares, Manglar muerto	Marlenne Manzano-Sarabia	Trabajo de campo en Navachiste	San Ignacio-Navachiste-Macapule	Sinaloa	México	25° 25' 2.400" N	108° 47' 29.280" W	Sistema lagunar San Ignacio-Navachiste-Macapule..Proyecto LM004-CONABIO
IMG_7467.JP G	01/03/18	Manglares, Manglar muerto	Marlenne Manzano-Sarabia	Trabajo de campo en Navachiste	San Ignacio-Navachiste-Macapule	Sinaloa	México	25° 25' 2.450" N	108° 47' 29.250" W	Sistema lagunar San Ignacio-Navachiste-Macapule..Proyecto LM004-CONABIO
IMG_7468.JP G	01/03/18	Manglares, Manglar muerto	Marlenne Manzano-Sarabia	Trabajo de campo en Navachiste	San Ignacio-Navachiste-Macapule	Sinaloa	México	25° 25' 2.450" N	108° 47' 29.250" W	Sistema lagunar San Ignacio-Navachiste-Macapule..Proyecto LM004-CONABIO

IMG_7478.JPG	01/03/18	Manglares	Marlenne Manzano-Sarabia	Trabajo de campo en Navachiste	San Ignacio-Navachiste-Macapule	Sinaloa	México	25° 25' 1.780" N	108° 47' 29.030" W	Sistema lagunar San Ignacio-Navachiste-Macapule..Proyecto LM004-CONABIO
DSCF5105.JPG	26/02/17	Manglares	Marlenne Manzano-Sarabia	Trabajo de campo en San Ignacio-Navachiste-Macapule	San Ignacio-Navachiste-Macapule	Sinaloa	México	25° 28' 12.038" N	108° 56' 52.780" W	San Ignacio-Navachiste-Macapule..
DSCF5107.JPG	26/02/17	Manglares	Marlenne Manzano-Sarabia	Trabajo de campo en San Ignacio-Navachiste-Macapule	San Ignacio-Navachiste-Macapule	Sinaloa	México	25° 28' 12.038" N	108° 56' 52.780" W	San Ignacio-Navachiste-Macapule..
DSCF5127.JPG	26/02/17	Manglares	Marlenne Manzano-Sarabia	Trabajo de campo en San Ignacio-Navachiste-Macapule	San Ignacio-Navachiste-Macapule	Sinaloa	México	25° 28' 12.038" N	108° 56' 52.780" W	San Ignacio-Navachiste-Macapule..
DSCF5219.JPG	26/02/17	Manglares, Pelicanos, Aves	Marlenne Manzano-Sarabia	Trabajo de campo en San Ignacio-Navachiste-Macapule	San Ignacio-Navachiste-Macapule	Sinaloa	México	25° 28' 12.038" N	108° 56' 52.780" W	San Ignacio-Navachiste-Macapule..
DSCF5222.JPG	26/02/17	Manglares	Marlenne Manzano-Sarabia	Trabajo de campo en San Ignacio-Navachiste-Macapule	San Ignacio-Navachiste-Macapule	Sinaloa	México	25° 28' 12.038" N	108° 56' 52.780" W	San Ignacio-Navachiste-Macapule..
DSCF5223.JPG	26/02/17	Manglares, Pelicanos, Aves	Marlenne Manzano-Sarabia	Trabajo de campo en San Ignacio-Navachiste-Macapule	San Ignacio-Navachiste-Macapule	Sinaloa	México	25° 28' 12.038" N	108° 56' 52.780" W	San Ignacio-Navachiste-Macapule..
DSCF5224.JPG	26/02/17	Manglares, Pelicanos, Aves	Marlenne Manzano-Sarabia	Trabajo de campo en San Ignacio-Navachiste-Macapule	San Ignacio-Navachiste-Macapule	Sinaloa	México	25° 28' 12.038" N	108° 56' 52.780" W	San Ignacio-Navachiste-Macapule..
DSCF5227.JPG	26/02/17	Manglares, Pelicanos, Aves	Marlenne Manzano-Sarabia	Trabajo de campo en San Ignacio-Navachiste-Macapule	San Ignacio-Navachiste-Macapule	Sinaloa	México	25° 28' 12.038" N	108° 56' 52.780" W	San Ignacio-Navachiste-Macapule..
DSCF5229.JPG	26/02/17	Manglares, Pelicanos, Aves	Marlenne Manzano-Sarabia	Trabajo de campo en San Ignacio-Navachiste-Macapule	San Ignacio-Navachiste-Macapule	Sinaloa	México	25° 28' 12.038" N	108° 56' 52.780" W	San Ignacio-Navachiste-Macapule..
DSCF5230.JPG	26/02/17	Manglares, Pelicanos, Aves	Marlenne Manzano-Sarabia	Trabajo de campo en San Ignacio-Navachiste-Macapule	San Ignacio-Navachiste-Macapule	Sinaloa	México	25° 28' 12.038" N	108° 56' 52.780" W	San Ignacio-Navachiste-Macapule..
DSCF5252.JPG	26/02/17	Manglares	Marlenne Manzano-Sarabia	Trabajo de campo en San Ignacio-Navachiste-Macapule	San Ignacio-Navachiste-Macapule	Sinaloa	México	25° 28' 12.038" N	108° 56' 52.780" W	San Ignacio-Navachiste-Macapule..
DSCF5254.JPG	26/02/17	Manglares	Marlenne Manzano-Sarabia	Trabajo de campo en San Ignacio-Navachiste-Macapule	San Ignacio-Navachiste-Macapule	Sinaloa	México	25° 28' 12.038" N	108° 56' 52.780" W	San Ignacio-Navachiste-Macapule..
DSCF5279.JPG	26/02/17	Manglares	Marlenne Manzano-Sarabia	Trabajo de campo en San Ignacio-Navachiste-Macapule	San Ignacio-Navachiste-Macapule	Sinaloa	México	25° 28' 12.038" N	108° 56' 52.780" W	San Ignacio-Navachiste-Macapule..
DSCF5308.JPG	26/02/17	Manglares	Marlenne Manzano-Sarabia	Trabajo de campo en San Ignacio-Navachiste-Macapule	San Ignacio-Navachiste-Macapule	Sinaloa	México	25° 28' 13.293" N	108° 56' 57.106" W	San Ignacio-Navachiste-Macapule..
IMG_7003.JPG	26/02/18	Manglares, Cangrejo	Marlenne Manzano-Sarabia	Trabajo de campo en San Ignacio-Navachiste-Macapule	San Ignacio-Navachiste-Macapule	Sinaloa	México	25° 28' 19.430" N	108° 57' 7.380" W	San Ignacio-Navachiste-Macapule..
IMG_7004.JPG	26/02/18	Manglares, Cangrejo	Marlenne Manzano-Sarabia	Trabajo de campo en San Ignacio-Navachiste-Macapule	San Ignacio-Navachiste-Macapule	Sinaloa	México	25° 28' 19.430" N	108° 57' 7.380" W	San Ignacio-Navachiste-Macapule..

Dato personal

IMG_7071.JPG	27/02/18	Manglares	Marlenne Manzano-Sarabia	Trabajo de campo en San Ignacio-Navachiste-Macapule		Sinaloa	México	25° 26' 18.960" N	108° 58' 48.290" W	San Ignacio-Navachiste-Macapule
IMG_7080.JPG	27/02/18	Manglares	Marlenne Manzano-Sarabia	Trabajo de campo en San Ignacio-Navachiste-Macapule		Sinaloa	México	25° 26' 18.920" N	108° 58' 48.340" W	San Ignacio-Navachiste-Macapule
IMG_7087.JPG	27/02/18	Manglares	Marlenne Manzano-Sarabia	Trabajo de campo en San Ignacio-Navachiste-Macapule		Sinaloa	México	25° 39' 6.250" N	109° 0' 18.650" W	San Ignacio-Navachiste-Macapule
IMG_7099.JPG	27/02/18	Manglares	Marlenne Manzano-Sarabia	Trabajo de campo en San Ignacio-Navachiste-Macapule		Sinaloa	México	25° 26' 18.180" N	108° 58' 49.060" W	San Ignacio-Navachiste-Macapule
IMG_7102.JPG	27/02/18	Manglares	Marlenne Manzano-Sarabia	Trabajo de campo en San Ignacio-Navachiste-Macapule		Sinaloa	México	25° 26' 18.180" N	108° 58' 49.060" W	San Ignacio-Navachiste-Macapule
IMG_7106.JPG	27/02/18	Manglares	Marlenne Manzano-Sarabia	Trabajo de campo en San Ignacio-Navachiste-Macapule		Sinaloa	México	25° 26' 18.180" N	108° 58' 49.060" W	San Ignacio-Navachiste-Macapule
IMG_7107.JPG	27/02/18	Manglares	Marlenne Manzano-Sarabia	Trabajo de campo en San Ignacio-Navachiste-Macapule		Sinaloa	México	25° 26' 18.300" N	108° 58' 49.060" W	San Ignacio-Navachiste-Macapule
IMG_7117.JPG	27/02/18	Manglares	Marlenne Manzano-Sarabia	Trabajo de campo en San Ignacio-Navachiste-Macapule		Sinaloa	México	25° 26' 18.310" N	108° 58' 48.970" W	San Ignacio-Navachiste-Macapule
IMG_7119.JPG	27/02/18	Manglares	Marlenne Manzano-Sarabia	Trabajo de campo en San Ignacio-Navachiste-Macapule		Sinaloa	México	25° 26' 18.290" N	108° 58' 48.970" W	San Ignacio-Navachiste-Macapule
DSC_0001.JPG	16/03/15	Huizache-Caimanero, Zona de manglares, Laguna Huizache	Marlenne Manzano-Sarabia	Zona de manglares en Huizache-Caimanero	Huizache-Caimanero	Sinaloa	México	22° 53' 3.174" N	106° 3' 40.908" W	Zona de manglares en la laguna El Caimanero
DSC_0003.JPG	16/03/15	Huizache-Caimanero, Zona de manglares, Laguna Huizache	Marlenne Manzano-Sarabia	Zona de manglares en Huizache-Caimanero	Huizache-Caimanero	Sinaloa	México	22° 53' 2.154" N	106° 3' 41.760" W	Zona de manglares en la laguna El Caimanero. Tapo en la Cooperativa Álvaro Obregón.
DSC_0004.JPG	16/03/15	Laguna Huizache	Marlenne Manzano-Sarabia	Zona de manglares en Huizache-Caimanero	Huizache-Caimanero	Sinaloa	México	22° 53' 1.242" N	106° 3' 45.042" W	Zona de manglares en la laguna El Caimanero
DSC_0005.JPG	16/03/15	Laguna Huizache	Marlenne Manzano-Sarabia	Zona de manglares en Huizache-Caimanero	Huizache-Caimanero	Sinaloa	México	22° 53' 1.260" N	106° 3' 45.294" W	Zona de manglares en la laguna El Caimanero
DSC_0007.JPG	16/03/15	Laguna Huizache	Marlenne Manzano-Sarabia	Zona de manglares en Huizache-Caimanero	Huizache-Caimanero	Sinaloa	México	22° 53' 1.416" N	106° 3' 46.278" W	Zona de manglares en la laguna El Caimanero
DSC_0008.JPG	16/03/15	Laguna Huizache	Marlenne Manzano-Sarabia	Zona de manglares en Huizache-Caimanero	Huizache-Caimanero	Sinaloa	México	22° 53' 1.434" N	106° 3' 46.386" W	Zona de manglares en la laguna El Caimanero
DSC_0026.JPG	16/03/15	Laguna Huizache	Marlenne Manzano-Sarabia	Zona de manglares en Huizache-Caimanero	Huizache-Caimanero	Sinaloa	México	22° 52' 35.658" N	106° 3' 48.660" W	Zona de manglares en la laguna El Caimanero
DSC_0038.JPG	16/03/15	Laguna Huizache	Marlenne Manzano-Sarabia	Zona de manglares en Huizache-Caimanero	Huizache-Caimanero	Sinaloa	México	22° 52' 25.104" N	106° 3' 27.432" W	Zona de manglares en la laguna El Caimanero
DSCF7016.JPG	12/03/16	Laguna Huizache	Marlenne Manzano-Sarabia	Zona de manglares en Huizache-Caimanero	Huizache-Caimanero	Sinaloa	México	23° 5' 59.500" N	106° 17' 4.961" W	Zona de manglares en la laguna Huizache

Dato personal

DSCF8014.JPG	30/03/16	Laguna de Ceuta, Manglares	Marlenne Manzano-Sarabia	Zona de manglares en Ceuta	Ceuta	Sinaloa	México	24° 3' 10.403" N	107° 6' 42.320" W	Zona de manglares en Ceuta
DSCF8015.JPG	30/03/16	Laguna de Ceuta, Manglares	Marlenne Manzano-Sarabia	Zona de manglares en Ceuta	Ceuta	Sinaloa	México	24° 3' 10.403" N	107° 6' 42.320" W	Zona de manglares en Ceuta
DSCF8016.JPG	30/03/16	Laguna de Ceuta, Manglares	Marlenne Manzano-Sarabia	Zona de manglares en Ceuta	Ceuta	Sinaloa	México	24° 3' 10.403" N	107° 6' 42.320" W	Zona de manglares en Ceuta
DSCF8017.JPG	30/03/16	Laguna de Ceuta, Manglares	Marlenne Manzano-Sarabia	Zona de manglares en Ceuta	Ceuta	Sinaloa	México	24° 3' 10.403" N	107° 6' 42.320" W	Zona de manglares en Ceuta
DSCF8019.JPG	30/03/16	Laguna de Ceuta, Cangrejos, Laguncularia racemosa	Marlenne Manzano-Sarabia	Fauna en ceuta	Ceuta	Sinaloa	México	24° 3' 10.403" N	107° 6' 42.320" W	Zona de manglares en Ceuta
DSCF8021.JPG	30/03/16	Laguna de Ceuta, Cangrejos, Laguncularia racemosa	Marlenne Manzano-Sarabia	Fauna en ceuta	Ceuta	Sinaloa	México	24° 3' 10.403" N	107° 6' 42.320" W	Zona de manglares en Ceuta
DSCF8022.JPG	30/03/16	Laguna de Ceuta, Cangrejos, Laguncularia racemosa	Marlenne Manzano-Sarabia	Fauna en ceuta	Ceuta	Sinaloa	México	24° 3' 10.403" N	107° 6' 42.320" W	Zona de manglares en Ceuta
DSCF8023.JPG	30/03/16	Laguna de Ceuta, Cangrejos, Laguncularia racemosa	Marlenne Manzano-Sarabia	Fauna en ceuta	Ceuta	Sinaloa	México	24° 3' 10.403" N	107° 6' 42.320" W	Zona de manglares en Ceuta
DSCF8025.JPG	30/03/16	Laguna de Ceuta, Cangrejos, Laguncularia racemosa	Marlenne Manzano-Sarabia	Fauna en ceuta	Ceuta	Sinaloa	México	24° 3' 10.403" N	107° 6' 42.320" W	Zona de manglares en Ceuta
DSCF8026.JPG	30/03/16	Laguna de Ceuta, Avicennia germinans, Trabajo de campo	Marlenne Manzano-Sarabia	Trabajo de campo en Ceuta	Ceuta	Sinaloa	México	24° 3' 10.403" N	107° 6' 42.320" W	Zona de trabajo en manglares de Ceuta
DSCF8028.JPG	30/03/16	Laguna de Ceuta, Avicennia germinans, Trabajo de campo	Marlenne Manzano-Sarabia	Trabajo de campo en Ceuta	Ceuta	Sinaloa	México	24° 3' 10.403" N	107° 6' 42.320" W	Zona de trabajo en manglares de Ceuta
DSCF8029.JPG	30/03/16	Laguna de Ceuta, Avicennia germinans, Trabajo de campo	Marlenne Manzano-Sarabia	Trabajo de campo en Ceuta	Ceuta	Sinaloa	México	24° 3' 10.403" N	107° 6' 42.320" W	Zona de trabajo en manglares de Ceuta
DSCF8036.JPG	30/03/16	Laguna de Ceuta, Avicennia germinans, Trabajo de campo	Marlenne Manzano-Sarabia	Trabajo de campo en Ceuta	Ceuta	Sinaloa	México	24° 3' 10.403" N	107° 6' 42.320" W	Zona de trabajo en manglares de Ceuta
DSCF8043.JPG	30/03/16	Laguna de Ceuta, Avicennia germinans	Marlenne Manzano-Sarabia	Manglares en Ceuta	Ceuta	Sinaloa	México	24° 3' 10.403" N	107° 6' 42.320" W	Zona de trabajo en manglares de Ceuta
DSCF8052.JPG	30/03/16	Laguna de Ceuta, Avicennia germinans	Marlenne Manzano-Sarabia	Manglares en Ceuta	Ceuta	Sinaloa	México	24° 3' 10.403" N	107° 6' 42.320" W	Zona de trabajo en manglares de Ceuta
DSCF8053.JPG	30/03/16	Laguna de Ceuta, Avicennia germinans	Marlenne Manzano-Sarabia	Manglares en Ceuta	Ceuta	Sinaloa	México	24° 3' 10.403" N	107° 6' 42.320" W	Zona de trabajo en manglares de Ceuta
DSCF8055.JPG	30/03/16	Laguna de Ceuta, Avicennia germinans	Marlenne Manzano-Sarabia	Manglares en Ceuta	Ceuta	Sinaloa	México	24° 3' 10.403" N	107° 6' 42.320" W	Zona de trabajo en manglares de Ceuta
DSCF8057.JPG	30/03/16	Laguna de Ceuta, Ostiones	Marlenne Manzano-Sarabia	Aprovechamiento del ostión en Ceuta	Ceuta	Sinaloa	México	24° 3' 10.403" N	107° 6' 42.320" W	
DSCF8069.JPG	30/03/16	Laguna de Ceuta, Manglares	Marlenne Manzano-Sarabia	Manglares en Ceuta	Ceuta	Sinaloa	México			Zona de manglares en Ceuta
DSCF8073.JPG	30/03/16	Laguna de Ceuta, Manglares	Marlenne Manzano-Sarabia	Manglares en Ceuta	Ceuta	Sinaloa	México			Zona de manglares en Ceuta
DSCF8078.JPG	30/03/16	Laguna de Ceuta	Marlenne Manzano-Sarabia	Manglares en Ceuta	Ceuta	Sinaloa	México	24° 2' 45.407" N	107° 6' 9.071" W	Zona de manglares en Ceuta

DSCF8084.JPG	30/03/16	Laguna de Ceuta, Avicennia germinans, Manglares	Marlenne Manzano-Sarabia	Manglares en Ceuta	Ceuta	Sinaloa	México	24° 2' 45.407" N	107° 6' 9.071" W	Zona de manglares en Ceuta
DSCF8087.JPG	30/03/16	Laguna de Ceuta, Avicennia germinans, Manglares	Marlenne Manzano-Sarabia	Manglares en Ceuta	Ceuta	Sinaloa	México	24° 2' 45.407" N	107° 6' 9.071" W	Zona de manglares en Ceuta
DSCF8101.JPG	30/03/16	Laguna de Ceuta, Laguncularia racemosa	Marlenne Manzano-Sarabia	Manglares en Ceuta	Ceuta	Sinaloa	México	24° 2' 45.407" N	107° 6' 9.071" W	Zona de manglares en Ceuta
DSCF8102.JPG	30/03/16	Laguna de Ceuta, Laguncularia racemosa	Marlenne Manzano-Sarabia	Manglares en Ceuta	Ceuta	Sinaloa	México	24° 2' 45.407" N	107° 6' 9.071" W	Zona de manglares en Ceuta
DSCF8108.JPG	30/03/16	Laguna de Ceuta, Laguncularia racemosa	Marlenne Manzano-Sarabia	Manglares en Ceuta	Ceuta	Sinaloa	México	24° 2' 45.407" N	107° 6' 9.071" W	Zona de manglares en Ceuta
DSCF8115.JPG	30/03/16	Laguna de Ceuta, Aves, Pelícanos	Marlenne Manzano-Sarabia	Aves en Ceuta	Ceuta	Sinaloa	México	24° 2' 45.407" N	107° 6' 9.071" W	Pelícanos en Ceuta
DSCF8116.JPG	30/03/16	Laguna de Ceuta, Aves, Pelícanos	Marlenne Manzano-Sarabia	Aves en Ceuta	Ceuta	Sinaloa	México	24° 2' 45.407" N	107° 6' 9.071" W	Pelícanos en Ceuta
DSCF8121.JPG	30/03/16	Laguna de Ceuta, Aves, Pelícanos	Marlenne Manzano-Sarabia	Aves en Ceuta	Ceuta	Sinaloa	México	24° 2' 45.407" N	107° 6' 9.071" W	Pelícanos en Ceuta
DSCF8123.JPG	30/03/16	Laguna de Ceuta, Aves, Pelícanos	Marlenne Manzano-Sarabia	Aves en Ceuta	Ceuta	Sinaloa	México	24° 2' 45.407" N	107° 6' 9.071" W	Pelícanos en Ceuta
DSCF8124.JPG	30/03/16	Laguna de Ceuta, Aves, Pelícanos	Marlenne Manzano-Sarabia	Aves en Ceuta	Ceuta	Sinaloa	México	24° 2' 45.407" N	107° 6' 9.071" W	Pelícanos en Ceuta
DSCF8131.JPG	30/03/16	Laguna de Ceuta	Marlenne Manzano-Sarabia	Zona de manglares en Ceuta	Ceuta	Sinaloa	México	24° 2' 45.407" N	107° 6' 9.071" W	Manglares en Ceuta.
DSCF8132.JPG	30/03/16	Laguna de Ceuta	Marlenne Manzano-Sarabia	Zona de manglares en Ceuta	Ceuta	Sinaloa	México	24° 2' 45.407" N	107° 6' 9.071" W	Manglares en Ceuta.
DSCF8142.JPG	30/03/16	Laguna de Ceuta, Campamento pesquero, Cultivo de ostión	Marlenne Manzano-Sarabia	Campamento pesquero en Ceuta	Ceuta	Sinaloa	México	24° 4' 13.986" N	107° 7' 18.319" W	Campamento pesquero en Ceuta/Cultivo de ostión
DSCF8145.JPG	30/03/16	Laguna de Ceuta, Campamento pesquero, Cultivo de ostión	Marlenne Manzano-Sarabia	Campamento pesquero en Ceuta	Ceuta	Sinaloa	México	24° 4' 13.986" N	107° 7' 18.319" W	Campamento pesquero en Ceuta/Cultivo de ostión
DSCF8146.JPG	30/03/16	Laguna de Ceuta, Campamento pesquero, Cultivo de ostión	Marlenne Manzano-Sarabia	Campamento pesquero en Ceuta	Ceuta	Sinaloa	México	24° 4' 13.986" N	107° 7' 18.319" W	Campamento pesquero en Ceuta/Cultivo de ostión
DSCF8147.JPG	30/03/16	Laguna de Ceuta, Campamento pesquero, Cultivo de ostión	Marlenne Manzano-Sarabia	Campamento pesquero en Ceuta	Ceuta	Sinaloa	México	24° 4' 13.986" N	107° 7' 18.319" W	Campamento pesquero en Ceuta/Cultivo de ostión
DSCF8148.JPG	30/03/16	Laguna de Ceuta, Campamento pesquero, Cultivo de ostión	Marlenne Manzano-Sarabia	Campamento pesquero en Ceuta	Ceuta	Sinaloa	México	24° 4' 13.986" N	107° 7' 18.319" W	Campamento pesquero en Ceuta/Cultivo de ostión
DSCF8150.JPG	30/03/16	Laguna de Ceuta, Campamento pesquero, Cultivo de ostión	Marlenne Manzano-Sarabia	Campamento pesquero en Ceuta	Ceuta	Sinaloa	México	24° 4' 13.986" N	107° 7' 18.319" W	Campamento pesquero en Ceuta/Cultivo de ostión
DSCF8152.JPG	30/03/16	Laguna de Ceuta, Aves, Espátula rosada	Marlenne Manzano-Sarabia	Espátulas rosadas en Ceuta.	Ceuta	Sinaloa	México	24° 4' 13.986" N	107° 7' 18.319" W	Espátulas rosadas en vuelo. Laguna de Ceuta.
DSCF8153.JPG	30/03/16	Laguna de Ceuta, Aves, Espátula rosada	Marlenne Manzano-Sarabia	Espátulas rosadas en Ceuta.	Ceuta	Sinaloa	México	24° 4' 13.986" N	107° 7' 18.319" W	Espátulas rosadas en vuelo. Laguna de Ceuta.

DSCF1558.JPG	08/08/15	Laguncularia racemosa, Manglares, Contaminación, Nido, Aves	Marlenne Manzano-Sarabia	Nido construido con material artificial	Mazatlán	Sinaloa	México	23° 11' 25.482" N	106° 21' 44.351" W	Estero de Urías. Presencia de Laguncularia racemosa
DSCF1559.JPG	08/08/15	Laguncularia racemosa, Manglares, Contaminación, Nido, Aves	Marlenne Manzano-Sarabia	Nido construido con material artificial	Mazatlán	Sinaloa	México	23° 11' 25.482" N	106° 21' 44.351" W	Estero de Urías. Presencia de Laguncularia racemosa
DSCF1560.JPG	08/08/15	Laguncularia racemosa, Manglares, Contaminación, Nido, Aves	Marlenne Manzano-Sarabia	Nido construido con material artificial	Mazatlán	Sinaloa	México	23° 11' 25.482" N	106° 21' 44.351" W	Estero de Urías. Presencia de Laguncularia racemosa
DSCF1561.JPG	08/08/15	Laguncularia racemosa, Manglares, Contaminación, Nido, Aves	Marlenne Manzano-Sarabia	Nido construido con material artificial	Mazatlán	Sinaloa	México	23° 11' 25.482" N	106° 21' 44.351" W	Estero de Urías. Presencia de Laguncularia racemosa
DSCF1562.JPG	08/08/15	Laguncularia racemosa, Manglares, Contaminación, Nido, Aves	Marlenne Manzano-Sarabia	Nido construido con material artificial	Mazatlán	Sinaloa	México	23° 11' 25.482" N	106° 21' 44.351" W	Estero de Urías. Presencia de Laguncularia racemosa
DSCF1564.JPG	08/08/15	Laguncularia racemosa, Manglares, Contaminación, Nido, Aves	Marlenne Manzano-Sarabia	Nido construido con material artificial	Mazatlán	Sinaloa	México	23° 11' 25.482" N	106° 21' 44.351" W	Estero de Urías. Presencia de Laguncularia racemosa
DSCF1565.JPG	08/08/15	Laguncularia racemosa, Manglares, Contaminación, Nido, Aves	Marlenne Manzano-Sarabia	Nido construido con material artificial	Mazatlán	Sinaloa	México	23° 11' 25.482" N	106° 21' 44.351" W	Estero de Urías. Presencia de Laguncularia racemosa
DSCF1566.JPG	08/08/15	Manglares	Marlenne Manzano-Sarabia	Manglares en el Estero de Urías	Mazatlán	Sinaloa	México	23° 11' 28.368" N	106° 21' 50.989" W	Estero de Urías
DSCF1567.JPG	08/08/15	Manglares	Marlenne Manzano-Sarabia	Manglares en el Estero de Urías	Mazatlán	Sinaloa	México	23° 11' 28.368" N	106° 21' 50.989" W	Estero de Urías
DSCF1572.JPG	08/08/15	Manglares	Marlenne Manzano-Sarabia	Manglares en el Estero de Urías	Mazatlán	Sinaloa	México	23° 11' 28.368" N	106° 21' 50.989" W	Estero de Urías
DSCF1573.JPG	08/08/15	Manglares	Marlenne Manzano-Sarabia	Manglares en el Estero de Urías	Mazatlán	Sinaloa	México	23° 11' 28.368" N	106° 21' 50.989" W	Estero de Urías
DSCF1574.JPG	08/08/15	Manglares	Marlenne Manzano-Sarabia	Manglares en el Estero de Urías	Mazatlán	Sinaloa	México	23° 11' 28.368" N	106° 21' 50.989" W	Estero de Urías
DSCF1579.JPG	08/08/15	Manglares	Marlenne Manzano-Sarabia	Manglares en el Estero de Urías	Mazatlán	Sinaloa	México	23° 11' 28.368" N	106° 21' 50.989" W	Estero de Urías
DSCF1580.JPG	08/08/15	Manglares	Marlenne Manzano-Sarabia	Manglares en el Estero de Urías	Mazatlán	Sinaloa	México	23° 11' 28.368" N	106° 21' 50.989" W	Estero de Urías
DSCF1582.JPG	08/08/15	Flota pesquera	Marlenne Manzano-Sarabia	Flota pesquera	Mazatlán	Sinaloa	México	23° 11' 28.368" N	106° 21' 50.989" W	Estero de Urías
DSCF1583.JPG	08/08/15	Flota pesquera	Marlenne Manzano-Sarabia	Flota pesquera	Mazatlán	Sinaloa	México	23° 11' 28.368" N	106° 21' 50.989" W	Estero de Urías
DSCN7746.JPG	08/08/15	Trabajo de campo	Marlenne Manzano-Sarabia	Trabajo de campo, Estero de Urías	Mazatlán	Sinaloa	México	23° 11' 25.290" N	106° 21' 43.992" W	Estero de Urías
DSCN7748.JPG	08/08/15	Contaminación	Marlenne Manzano-Sarabia	Contaminantes en el Estero de Urías	Mazatlán	Sinaloa	México	23° 11' 25.290" N	106° 21' 43.992" W	Estero de Urías
DSCN7749.JPG	08/08/15	Contaminación	Marlenne Manzano-Sarabia	Contaminantes en el Estero de Urías	Mazatlán	Sinaloa	México	23° 11' 25.290" N	106° 21' 43.992" W	Estero de Urías
DSCN7750.JPG	08/08/15	Trabajo de campo, Manglares	Marlenne Manzano-Sarabia	Trabajo de campo	Mazatlán	Sinaloa	México	23° 11' 25.290" N	106° 21' 43.992" W	Estero de Urías
DSCN7751.JPG	08/08/15	Trabajo de campo, Manglares	Marlenne Manzano-Sarabia	Trabajo de campo	Mazatlán	Sinaloa	México	23° 11' 25.290" N	106° 21' 43.992" W	Estero de Urías
DSCN7752.JPG	08/08/15	Trabajo de campo, Manglares	Marlenne Manzano-Sarabia	Trabajo de campo	Mazatlán	Sinaloa	México	23° 11' 25.290" N	106° 21' 43.992" W	Estero de Urías

DSCN7792.JPG	08/08/15	Trabajo de campo	Marlenne Manzano-Sarabia	Trabajo de campo	Mazatlán	Sinaloa	México	23° 11' 25.782" N	106° 21' 44.280" W	Estero de Urías
DSCN7793.JPG	08/08/15	Manglares	Marlenne Manzano-Sarabia	Manglares en el estero de Urías	Mazatlán	Sinaloa	México	23° 11' 25.674" N	106° 21' 44.106" W	Estero de Urías
DSCN7794.JPG	08/08/15	Manglares	Marlenne Manzano-Sarabia	Manglares en el estero de Urías	Mazatlán	Sinaloa	México	23° 11' 25.782" N	106° 21' 44.016" W	Estero de Urías
DSCN7795.JPG	08/08/15	Manglares	Marlenne Manzano-Sarabia	Manglares en el estero de Urías	Mazatlán	Sinaloa	México	23° 11' 25.782" N	106° 21' 44.016" W	Estero de Urías
DSCN7796.JPG	08/08/15	Manglares	Marlenne Manzano-Sarabia	Manglares en el estero de Urías	Mazatlán	Sinaloa	México	23° 11' 26.022" N	106° 21' 43.962" W	Estero de Urías
DSCN7797.JPG	08/08/15	Manglares	Marlenne Manzano-Sarabia	Manglares en el estero de Urías	Mazatlán	Sinaloa	México	23° 11' 25.992" N	106° 21' 43.896" W	Estero de Urías
DSCN7798.JPG	08/08/15	Manglares	Marlenne Manzano-Sarabia	Manglares en el estero de Urías	Mazatlán	Sinaloa	México	23° 11' 25.362" N	106° 21' 43.920" W	Estero de Urías
DSCN7799.JPG	08/08/15	Manglares	Marlenne Manzano-Sarabia	Manglares en el estero de Urías	Mazatlán	Sinaloa	México	23° 11' 25.848" N	106° 21' 44.274" W	Estero de Urías
DSCN7801.JPG	08/08/15	Manglares	Marlenne Manzano-Sarabia	Manglares en el estero de Urías	Mazatlán	Sinaloa	México	23° 11' 25.740" N	106° 21' 43.800" W	Estero de Urías
DSCN7802.JPG	08/08/15	Trabajo de campo, Manglares	Marlenne Manzano-Sarabia	Manglares en el estero de Urías	Mazatlán	Sinaloa	México	23° 11' 25.890" N	106° 21' 43.716" W	Estero de Urías
DSCN7803.JPG	08/08/15	Trabajo de campo, Manglares	Marlenne Manzano-Sarabia	Manglares en el estero de Urías	Mazatlán	Sinaloa	México	23° 11' 25.758" N	106° 21' 44.016" W	Estero de Urías
DSCN7804.JPG	08/08/15	Trabajo de campo, Manglares	Marlenne Manzano-Sarabia	Manglares en el estero de Urías	Mazatlán	Sinaloa	México	23° 11' 25.746" N	106° 21' 43.980" W	Estero de Urías
DSCN7805.JPG	08/08/15	Manglares, Contaminación	Marlenne Manzano-Sarabia	Contaminantes en el estero de Urías	Mazatlán	Sinaloa	México	23° 11' 25.746" N	106° 21' 43.980" W	Estero de Urías
DSCN7806.JPG	08/08/15	Avicennia germinans, Contaminación, Nido, Aves	Marlenne Manzano-Sarabia		Mazatlán	Sinaloa	México	23° 11' 26.508" N	106° 21' 43.812" W	Estero de Urías
DSCN7807.JPG	08/08/15	Avicennia germinans, Contaminación, Nido, Aves	Marlenne Manzano-Sarabia		Mazatlán	Sinaloa	México	23° 11' 26.508" N	106° 21' 43.812" W	Estero de Urías
DSCN7808.JPG	08/08/15	Avicennia germinans, Contaminación, Nido, Aves	Marlenne Manzano-Sarabia		Mazatlán	Sinaloa	México	23° 11' 26.364" N	106° 21' 43.986" W	Estero de Urías
DSCN7809.JPG	08/08/15	Avicennia germinans, Contaminación, Nido, Aves	Marlenne Manzano-Sarabia		Mazatlán	Sinaloa	México	23° 11' 26.016" N	106° 21' 43.896" W	Estero de Urías
DSCN7810.JPG	08/08/15	Manglares	Marlenne Manzano-Sarabia	Manglares en Estero de Urías	Mazatlán	Sinaloa	México	23° 11' 25.980" N	106° 21' 43.674" W	Estero de Urías
DSCN7811.JPG	08/08/15	Manglares	Marlenne Manzano-Sarabia	Manglares en Estero de Urías	Mazatlán	Sinaloa	México	23° 11' 25.872" N	106° 21' 45.444" W	Estero de Urías
DSCN7816.JPG	08/08/15	Manglares	Marlenne Manzano-Sarabia	Manglares en Estero de Urías	Mazatlán	Sinaloa	México	23° 11' 25.308" N	106° 21' 44.748" W	Estero de Urías
DSCN7817.JPG	08/08/15	Manglares	Marlenne Manzano-Sarabia	Manglares en Estero de Urías	Mazatlán	Sinaloa	México	23° 11' 25.320" N	106° 21' 44.754" W	Estero de Urías
DSCN7818.JPG	08/08/15	Manglares	Marlenne Manzano-Sarabia	Manglares en Estero de Urías	Mazatlán	Sinaloa	México	23° 11' 25.422" N	106° 21' 44.496" W	Estero de Urías
DSCN7819.JPG	08/08/15	Manglares	Marlenne Manzano-Sarabia	Manglares en el estero de Urías	Mazatlán	Sinaloa	México	23° 11' 25.326" N	106° 21' 43.542" W	Estero de Urías
DSCN7820.JPG	08/08/15	Manglares	Marlenne Manzano-Sarabia	Manglares en el estero de Urías	Mazatlán	Sinaloa	México	23° 11' 25.266" N	106° 21' 43.650" W	Estero de Urías
DSCF3875.JPG	16/10/15	Pangas	Marlenne Manzano-Sarabia	Los Pozos-Teodoro Beltrán	El Rosario (Municipio)	Sinaloa	México	23° 0' 35.634" N	106° 8' 55.116" W	Cooperativa pesquera en Los Pozos-Teodoro Beltrán

Dato personal

DSCF4629.JPG	16/10/15	Mujer pescadora	Marlenne Manzano-Sarabia	Laguna El Caimanero	El Rosario (municipio)	Sinaloa	México	22° 52' 59.979" N	106° 3' 37.628" W	Mujer pescadora en la laguna El Caimanero
DSCF4630.JPG	16/10/15	Mujer pescadora	Marlenne Manzano-Sarabia	Laguna El Caimanero	El Rosario (municipio)	Sinaloa	México	22° 52' 59.979" N	106° 3' 37.628" W	Mujer pescadora en la laguna El Caimanero
DSCF4631.JPG	16/10/15	Mujer pescadora	Marlenne Manzano-Sarabia	Laguna El Caimanero	El Rosario (municipio)	Sinaloa	México	22° 52' 59.979" N	106° 3' 37.628" W	Mujer pescadora en la laguna El Caimanero
DSCF4647.JPG	16/10/15	Mujer pescadora	Marlenne Manzano-Sarabia	Laguna El Caimanero	El Rosario (municipio)	Sinaloa	México	22° 52' 59.979" N	106° 3' 37.628" W	Mujer pescadora en la laguna El Caimanero
DSCF4656.JPG	16/10/15	Mujer pescadora	Marlenne Manzano-Sarabia	Laguna El Caimanero	El Rosario (municipio)	Sinaloa	México	22° 52' 59.979" N	106° 3' 37.628" W	Mujer pescadora en la laguna El Caimanero
DSCF4664.JPG	16/10/15	Mujer pescadora	Marlenne Manzano-Sarabia	Laguna El Caimanero	El Rosario (municipio)	Sinaloa	México	22° 52' 58.694" N	106° 3' 34.060" W	Mujer pescadora en la laguna El Caimanero
DSCF4670.JPG	16/10/15	Mujer pescadora	Marlenne Manzano-Sarabia	Laguna El Caimanero	El Rosario (municipio)	Sinaloa	México	22° 52' 58.694" N	106° 3' 34.060" W	Mujer pescadora en la laguna El Caimanero
DSCF4675.JPG	16/10/15	Mujer pescadora	Marlenne Manzano-Sarabia	Laguna El Caimanero	El Rosario (municipio)	Sinaloa	México	22° 52' 58.694" N	106° 3' 34.060" W	Mujer pescadora en la laguna El Caimanero
DSCF1404.JPG	07/06/16	Sistema lagunar San Ignacio-Navachiste-Macapule	Marlenne Manzano-Sarabia	Navachiste	Sistema lagunar San Ignacio-Navachiste-Macapule	Sinaloa	México	25° 30' 34.913" N	108° 46' 44.227" W	Paisaje del trayecto El Huitussi-San Ignacio
DSCF1405.JPG	07/06/16	Sistema lagunar San Ignacio-Navachiste-Macapule	Marlenne Manzano-Sarabia	Navachiste	Sistema lagunar San Ignacio-Navachiste-Macapule	Sinaloa	México	25° 30' 34.913" N	108° 46' 44.227" W	Paisaje del trayecto El Huitussi-San Ignacio
DSCF1406.JPG	07/06/16	Sistema lagunar San Ignacio-Navachiste-Macapule	Marlenne Manzano-Sarabia	Navachiste	Sistema lagunar San Ignacio-Navachiste-Macapule	Sinaloa	México	25° 30' 34.913" N	108° 46' 44.227" W	Paisaje del trayecto El Huitussi-San Ignacio
DSCF1415.JPG	07/06/16	Sistema lagunar San Ignacio-Navachiste-Macapule	Marlenne Manzano-Sarabia	Navachiste	Sistema lagunar San Ignacio-Navachiste-Macapule	Sinaloa	México	25° 30' 34.913" N	108° 46' 44.227" W	Paisaje del trayecto El Huitussi-San Ignacio
DSCF1417.JPG	07/06/16	Sistema lagunar San Ignacio-Navachiste-Macapule	Marlenne Manzano-Sarabia	Navachiste	Sistema lagunar San Ignacio-Navachiste-Macapule	Sinaloa	México	25° 28' 50.604" N	108° 53' 42.600" W	Paisaje del trayecto El Huitussi-San Ignacio
DSCF1418.JPG	07/06/16	Sistema lagunar San Ignacio-Navachiste-Macapule	Marlenne Manzano-Sarabia	Navachiste	Sistema lagunar San Ignacio-Navachiste-Macapule	Sinaloa	México	25° 28' 50.604" N	108° 53' 42.600" W	Paisaje del trayecto El Huitussi-San Ignacio
DSCF1420.JPG	07/06/16	Sistema lagunar San Ignacio-Navachiste-Macapule	Marlenne Manzano-Sarabia	Navachiste	Sistema lagunar San Ignacio-Navachiste-Macapule	Sinaloa	México	25° 28' 50.604" N	108° 53' 42.600" W	Paisaje del trayecto El Huitussi-San Ignacio
DSCF1424.JPG	07/06/16	Manglares, Laguncularia racemosa, Avicennia germinans, Rhizophora mangle	Marlenne Manzano-Sarabia	Navachiste	Sistema lagunar San Ignacio-Navachiste-Macapule	Sinaloa	México	25° 30' 44.394" N	108° 54' 1.449" W	Manglares cerca del pueblo de San Ignacio
DSCF1425.JPG	07/06/16	Manglares, Laguncularia racemosa, Avicennia germinans, Rhizophora mangle	Marlenne Manzano-Sarabia	Navachiste	Sistema lagunar San Ignacio-Navachiste-Macapule	Sinaloa	México	25° 30' 44.394" N	108° 54' 1.449" W	Manglares cerca del pueblo de San Ignacio
DSCF1427.JPG	07/06/16	Manglares, Laguncularia racemosa, Avicennia germinans, Rhizophora mangle	Marlenne Manzano-Sarabia	Navachiste	Sistema lagunar San Ignacio-Navachiste-Macapule	Sinaloa	México	25° 30' 43.279" N	108° 54' 3.303" W	Manglares cerca del pueblo de San Ignacio

DSCF1428.JPG	07/06/16	Manglares, Laguncularia racemosa, Avicennia germinans, Rhizophora mangle	Marlenne Manzano-Sarabia	Navachiste	Sistema lagunar San Ignacio-Navachiste-Macapule	Sinaloa	México	25° 30' 42.721" N	108° 53' 59.904" W	Manglares cerca del pueblo de San Ignacio
DSCF1429.JPG	07/06/16	Manglares, Laguncularia racemosa, Avicennia germinans, Rhizophora mangle	Marlenne Manzano-Sarabia	Navachiste	Sistema lagunar San Ignacio-Navachiste-Macapule	Sinaloa	México	25° 30' 42.721" N	108° 53' 59.904" W	Manglares cerca del pueblo de San Ignacio
DSCF1430.JPG	07/06/16	Manglares, Laguncularia racemosa, Avicennia germinans, Rhizophora mangle	Marlenne Manzano-Sarabia	Navachiste	Sistema lagunar San Ignacio-Navachiste-Macapule	Sinaloa	México	25° 30' 42.721" N	108° 53' 59.904" W	Manglares cerca del pueblo de San Ignacio
DSCF1431.JPG	07/06/16	Manglares, Laguncularia racemosa, Avicennia germinans, Rhizophora mangle	Marlenne Manzano-Sarabia	Navachiste	Sistema lagunar San Ignacio-Navachiste-Macapule	Sinaloa	México	25° 30' 42.721" N	108° 53' 59.904" W	Manglares cerca del pueblo de San Ignacio
DSCF1432.JPG	07/06/16	Manglares, Laguncularia racemosa, Avicennia germinans, Rhizophora mangle	Marlenne Manzano-Sarabia	Navachiste	Sistema lagunar San Ignacio-Navachiste-Macapule	Sinaloa	México	25° 30' 38.817" N	108° 54' 5.929" W	Manglares cerca del pueblo de San Ignacio
DSCF1433.JPG	07/06/16	Manglares, Laguncularia racemosa, Avicennia germinans, Rhizophora mangle	Marlenne Manzano-Sarabia	Navachiste	Sistema lagunar San Ignacio-Navachiste-Macapule	Sinaloa	México	25° 30' 38.817" N	108° 54' 5.929" W	Manglares cerca del pueblo de San Ignacio
DSCF1434.JPG	07/06/16	Manglares, Laguncularia racemosa, Avicennia germinans, Rhizophora mangle	Marlenne Manzano-Sarabia	Navachiste	Sistema lagunar San Ignacio-Navachiste-Macapule	Sinaloa	México	25° 30' 38.817" N	108° 54' 5.929" W	Manglares cerca del pueblo de San Ignacio
DSCF1435.JPG	07/06/16	Manglares, Laguncularia racemosa, Avicennia germinans, Rhizophora mangle	Marlenne Manzano-Sarabia	Navachiste	Sistema lagunar San Ignacio-Navachiste-Macapule	Sinaloa	México	25° 30' 38.817" N	108° 54' 5.929" W	Manglares cerca del pueblo de San Ignacio
DSCF1436.JPG	07/06/16	Manglares, Laguncularia racemosa, Avicennia germinans, Rhizophora mangle	Marlenne Manzano-Sarabia	Navachiste	Sistema lagunar San Ignacio-Navachiste-Macapule	Sinaloa	México	25° 30' 38.817" N	108° 54' 5.929" W	Manglares cerca del pueblo de San Ignacio
DSCF1437.JPG	07/06/16	Manglares, Laguncularia racemosa, Avicennia germinans, Rhizophora mangle	Marlenne Manzano-Sarabia	Navachiste	Sistema lagunar San Ignacio-Navachiste-Macapule	Sinaloa	México	25° 30' 38.817" N	108° 54' 5.929" W	Manglares cerca del pueblo de San Ignacio
DSCF1438.JPG	07/06/16	Manglares, Laguncularia racemosa, Avicennia germinans, Rhizophora mangle	Marlenne Manzano-Sarabia	Navachiste	Sistema lagunar San Ignacio-Navachiste-Macapule	Sinaloa	México	25° 30' 41.972" N	108° 54' 8.961" W	Manglares cerca del pueblo de San Ignacio
DSCF1439.JPG	07/06/16	Manglares, Laguncularia racemosa, Avicennia germinans, Rhizophora mangle	Marlenne Manzano-Sarabia	Navachiste	Sistema lagunar San Ignacio-Navachiste-Macapule	Sinaloa	México	25° 30' 41.972" N	108° 54' 8.961" W	Manglares cerca del pueblo de San Ignacio

Dato personal

DSCF1440.JPG	07/06/16	Manglares, Laguncularia racemosa, Avicennia germinans, Rhizophora mangle	Marlenne Manzano-Sarabia	Navachiste	Sistema lagunar San Ignacio-Navachiste-Macapule	Sinaloa	México	25° 30' 41.972" N	108° 54' 8.961" W	Manglares cerca del pueblo de San Ignacio
DSCF1441.JPG	07/06/16	Manglares, Laguncularia racemosa, Avicennia germinans, Rhizophora mangle	Marlenne Manzano-Sarabia	Navachiste	Sistema lagunar San Ignacio-Navachiste-Macapule	Sinaloa	México	25° 30' 41.972" N	108° 54' 8.961" W	Manglares cerca del pueblo de San Ignacio
DSCF1442.JPG	07/06/16	Manglares, Laguncularia racemosa, Avicennia germinans, Rhizophora mangle	Marlenne Manzano-Sarabia	Navachiste	Sistema lagunar San Ignacio-Navachiste-Macapule	Sinaloa	México	25° 30' 41.972" N	108° 54' 8.961" W	Manglares cerca del pueblo de San Ignacio
DSCF1443.JPG	07/06/16	Manglares, Laguncularia racemosa, Avicennia germinans, Rhizophora mangle	Marlenne Manzano-Sarabia	Navachiste	Sistema lagunar San Ignacio-Navachiste-Macapule	Sinaloa	México	25° 30' 41.972" N	108° 54' 8.961" W	Manglares cerca del pueblo de San Ignacio
DSCF1444.JPG	07/06/16	Manglares, Laguncularia racemosa, Avicennia germinans, Rhizophora mangle	Marlenne Manzano-Sarabia	Navachiste	Sistema lagunar San Ignacio-Navachiste-Macapule	Sinaloa	México	25° 30' 41.972" N	108° 54' 8.961" W	Manglares cerca del pueblo de San Ignacio
DSCF1579.JPG	09/06/16	Manglares	Marlenne Manzano-Sarabia	San Ignacio	Sistema lagunar San Ignacio-Navachiste-Macapule	Sinaloa	México	25° 28' 18.695" N	108° 57' 6.932" W	Zona de manglares en San Ignacio
DSCF1580.JPG	09/06/16	Manglares	Marlenne Manzano-Sarabia	San Ignacio	Sistema lagunar San Ignacio-Navachiste-Macapule	Sinaloa	México	25° 28' 18.695" N	108° 57' 6.932" W	Zona de manglares en San Ignacio
DSCF1581.JPG	09/06/16	Manglares	Marlenne Manzano-Sarabia	San Ignacio	Sistema lagunar San Ignacio-Navachiste-Macapule	Sinaloa	México	25° 28' 18.695" N	108° 57' 6.932" W	Zona de manglares en San Ignacio
DSCF1582.JPG	09/06/16	Manglares	Marlenne Manzano-Sarabia	San Ignacio	Sistema lagunar San Ignacio-Navachiste-Macapule	Sinaloa	México	25° 28' 18.695" N	108° 57' 6.932" W	Zona de manglares en San Ignacio
DSCF1583.JPG	09/06/16	Manglares	Marlenne Manzano-Sarabia	San Ignacio	Sistema lagunar San Ignacio-Navachiste-Macapule	Sinaloa	México	25° 28' 18.695" N	108° 57' 6.932" W	Zona de manglares en San Ignacio
DSCF1584.JPG	09/06/16	Manglares	Marlenne Manzano-Sarabia	San Ignacio	Sistema lagunar San Ignacio-Navachiste-Macapule	Sinaloa	México	25° 28' 18.695" N	108° 57' 6.932" W	Zona de manglares en San Ignacio
DSCF1585.JPG	09/06/16	Manglares	Marlenne Manzano-Sarabia	San Ignacio	Sistema lagunar San Ignacio-Navachiste-Macapule	Sinaloa	México	25° 28' 18.695" N	108° 57' 6.932" W	Zona de manglares en San Ignacio
DSCF1586.JPG	09/06/16	Manglares	Marlenne Manzano-Sarabia	San Ignacio	Sistema lagunar San Ignacio-Navachiste-Macapule	Sinaloa	México	25° 28' 18.695" N	108° 57' 6.932" W	Zona de manglares en San Ignacio
DSCF1587.JPG	09/06/16	Manglares	Marlenne Manzano-Sarabia	San Ignacio	Sistema lagunar San Ignacio-Navachiste-Macapule	Sinaloa	México	25° 28' 18.695" N	108° 57' 6.932" W	Zona de manglares en San Ignacio
DSCF1588.JPG	09/06/16	Manglares	Marlenne Manzano-Sarabia	San Ignacio	Sistema lagunar San Ignacio-Navachiste-Macapule	Sinaloa	México	25° 28' 18.695" N	108° 57' 6.932" W	Zona de manglares en San Ignacio
DSCF1589.JPG	09/06/16	Manglares	Marlenne Manzano-Sarabia	San Ignacio	Sistema lagunar San Ignacio-Navachiste-Macapule	Sinaloa	México	25° 28' 18.695" N	108° 57' 6.932" W	Zona de manglares en San Ignacio

DSCF1986.JPG	10/06/16	Aguila pescadora, Aves, Manglares	Marlenne Manzano-Sarabia	Macapule	Sistema lagunar San Ignacio-Navachiste-Macapule	Sinaloa	México	25° 24' 14.463" N	108° 44' 57.581" W	Águila pescadora en Macapule
DSCF1988.JPG	10/06/16	Aguila pescadora, Aves, Manglares	Marlenne Manzano-Sarabia	Macapule	Sistema lagunar San Ignacio-Navachiste-Macapule	Sinaloa	México	25° 24' 14.463" N	108° 44' 57.581" W	Águila pescadora en Macapule
DSCF1989.JPG	10/06/16	Aguila pescadora, Aves, Manglares	Marlenne Manzano-Sarabia	Macapule	Sistema lagunar San Ignacio-Navachiste-Macapule	Sinaloa	México	25° 24' 14.463" N	108° 44' 57.581" W	Águila pescadora en Macapule
DSCF1990.JPG	10/06/16	Aguila pescadora, Aves, Manglares	Marlenne Manzano-Sarabia	Macapule	Sistema lagunar San Ignacio-Navachiste-Macapule	Sinaloa	México	25° 24' 14.463" N	108° 44' 57.581" W	Águila pescadora en Macapule
DSCF1991.JPG	10/06/16	Aguila pescadora, Aves, Manglares	Marlenne Manzano-Sarabia	Macapule	Sistema lagunar San Ignacio-Navachiste-Macapule	Sinaloa	México	25° 24' 14.463" N	108° 44' 57.581" W	Águila pescadora en Macapule
DSCF1992.JPG	10/06/16	Aguila pescadora, Aves, Manglares	Marlenne Manzano-Sarabia	Macapule	Sistema lagunar San Ignacio-Navachiste-Macapule	Sinaloa	México	25° 24' 14.463" N	108° 44' 57.581" W	Águila pescadora en Macapule
DSCF1993.JPG	10/06/16	Aguila pescadora, Aves, Manglares	Marlenne Manzano-Sarabia	Macapule	Sistema lagunar San Ignacio-Navachiste-Macapule	Sinaloa	México	25° 24' 14.463" N	108° 44' 57.581" W	Águila pescadora en Macapule
DSCF1994.JPG	10/06/16	Aguila pescadora, Aves, Manglares	Marlenne Manzano-Sarabia	Macapule	Sistema lagunar San Ignacio-Navachiste-Macapule	Sinaloa	México	25° 24' 14.463" N	108° 44' 57.581" W	Águila pescadora en Macapule
DSCF1995.JPG	10/06/16	Aguila pescadora, Aves, Manglares	Marlenne Manzano-Sarabia	Macapule	Sistema lagunar San Ignacio-Navachiste-Macapule	Sinaloa	México	25° 24' 14.463" N	108° 44' 57.581" W	Águila pescadora en Macapule
DSCF1996.JPG	10/06/16	Aguila pescadora, Aves, Manglares	Marlenne Manzano-Sarabia	Macapule	Sistema lagunar San Ignacio-Navachiste-Macapule	Sinaloa	México	25° 24' 14.463" N	108° 44' 57.581" W	Águila pescadora en Macapule
DSCF1997.JPG	10/06/16	Aguila pescadora, Aves, Manglares	Marlenne Manzano-Sarabia	Macapule	Sistema lagunar San Ignacio-Navachiste-Macapule	Sinaloa	México	25° 24' 14.463" N	108° 44' 57.581" W	Águila pescadora en Macapule
DSCF1998.JPG	10/06/16	Aguila pescadora, Aves, Manglares	Marlenne Manzano-Sarabia	Macapule	Sistema lagunar San Ignacio-Navachiste-Macapule	Sinaloa	México	25° 24' 14.463" N	108° 44' 57.581" W	Águila pescadora en Macapule
DSCF1999.JPG	10/06/16	Aguila pescadora, Aves, Manglares	Marlenne Manzano-Sarabia	Macapule	Sistema lagunar San Ignacio-Navachiste-Macapule	Sinaloa	México	25° 24' 14.463" N	108° 44' 57.581" W	Águila pescadora en Macapule
DSCF0628.JPG	24/05/16	Manglares	Marlenne Manzano-Sarabia	Santa María-La Reforma	Santa María-La Reforma	Sinaloa	México	24° 50' 10.461" N	108° 0' 46.463" W	Manglares en la región sur de Santa María - La Reforma (cerca de Yametos)
DSCF0630.JPG	24/05/16	Manglares	Marlenne Manzano-Sarabia	Santa María-La Reforma	Santa María-La Reforma	Sinaloa	México	24° 50' 10.461" N	108° 0' 46.463" W	Manglares en la región sur de Santa María - La Reforma (cerca de Yametos)
DSCF0648.JPG	24/05/16	Manglares	Marlenne Manzano-Sarabia	Santa María-La Reforma	Santa María-La Reforma	Sinaloa	México	24° 50' 10.461" N	108° 0' 46.463" W	Manglares en la región sur de Santa María - La Reforma (cerca de Yametos)

Dato personal

DSCF0649.JPG	24/05/16	Manglares	Marlenne Manzano-Sarabia	Santa María-La Reforma	Santa María-La Reforma	Sinaloa	México	24° 50' 10.461" N	108° 0' 46.463" W	Manglares en la región sur de Santa María - La Reforma (cerca de Yametos)
DSCF0650.JPG	24/05/16	Manglares	Marlenne Manzano-Sarabia	Santa María-La Reforma	Santa María-La Reforma	Sinaloa	México	24° 50' 10.461" N	108° 0' 46.463" W	Manglares en la región sur de Santa María - La Reforma (cerca de Yametos)
DSCF0653.JPG	24/05/16	Manglares	Marlenne Manzano-Sarabia	Santa María-La Reforma	Santa María-La Reforma	Sinaloa	México	24° 50' 10.461" N	108° 0' 46.463" W	Manglares en la región sur de Santa María - La Reforma (cerca de Yametos)
DSCF0655.JPG	24/05/16	Manglares	Marlenne Manzano-Sarabia	Santa María-La Reforma	Santa María-La Reforma	Sinaloa	México	24° 50' 10.461" N	108° 0' 46.463" W	Manglares en la región sur de Santa María - La Reforma (cerca de Yametos)
DSCF0674.JPG	25/05/16	Manglares, Aves, Espátula rosada	Marlenne Manzano-Sarabia	Santa María-La Reforma	Santa María-La Reforma	Sinaloa	México			Manglares en Santa María - La Reforma
DSCF0677.JPG	25/05/16	Manglares, Aves, Espátula rosada	Marlenne Manzano-Sarabia	Santa María-La Reforma	Santa María-La Reforma	Sinaloa	México			Manglares en Santa María - La Reforma
DSCF0711.JPG	25/05/16	Manglares	Marlenne Manzano-Sarabia	Santa María-La Reforma	Santa María-La Reforma	Sinaloa	México	24° 54' 2.563" N	108° 2' 30.352" W	Manglares en Santa María - La Reforma
DSCF0713.JPG	25/05/16	Manglares	Marlenne Manzano-Sarabia	Santa María-La Reforma	Santa María-La Reforma	Sinaloa	México	24° 54' 2.563" N	108° 2' 30.352" W	Manglares en Santa María - La Reforma
DSCF0730.JPG	25/05/16	Manglares	Marlenne Manzano-Sarabia	Santa María-La Reforma	Santa María-La Reforma	Sinaloa	México	24° 54' 2.563" N	108° 2' 30.352" W	Manglares en Santa María - La Reforma
DSCF0731.JPG	25/05/16	Manglares	Marlenne Manzano-Sarabia	Santa María-La Reforma	Santa María-La Reforma	Sinaloa	México	24° 54' 2.563" N	108° 2' 30.352" W	Manglares en Santa María - La Reforma
DSCF0733.JPG	25/05/16	Manglares	Marlenne Manzano-Sarabia	Santa María-La Reforma	Santa María-La Reforma	Sinaloa	México	24° 54' 2.563" N	108° 2' 30.352" W	Manglares en Santa María - La Reforma
DSCF0760.JPG	26/05/16	Manglares	Marlenne Manzano-Sarabia	Santa María-La Reforma	Santa María-La Reforma	Sinaloa	México	24° 54' 2.563" N	108° 2' 30.352" W	Delfines en Santa María - La Reforma
DSCF0774.JPG	26/05/16	Manglares	Marlenne Manzano-Sarabia	Santa María-La Reforma	Santa María-La Reforma	Sinaloa	México	24° 54' 2.563" N	108° 2' 30.352" W	Delfines en Santa María - La Reforma
DSCF0863.JPG	26/05/16	Manglares	Marlenne Manzano-Sarabia	Santa María-La Reforma	Santa María-La Reforma	Sinaloa	México	25° 3' 17.671" N	108° 12' 42.573" W	Manglares en Santa María - La Reforma (Altamura)
DSCF0864.JPG	26/05/16	Manglares	Marlenne Manzano-Sarabia	Santa María-La Reforma	Santa María-La Reforma	Sinaloa	México	25° 3' 17.671" N	108° 12' 42.573" W	Manglares en Santa María - La Reforma (Altamura)
DSCF0865.JPG	26/05/16	Manglares	Marlenne Manzano-Sarabia	Santa María-La Reforma	Santa María-La Reforma	Sinaloa	México	25° 3' 17.671" N	108° 12' 42.573" W	Manglares en Santa María - La Reforma (Altamura)
DSCF0866.JPG	26/05/16	Manglares	Marlenne Manzano-Sarabia	Santa María-La Reforma	Santa María-La Reforma	Sinaloa	México	25° 3' 17.671" N	108° 12' 42.573" W	Manglares en Santa María - La Reforma (Altamura)
DSCF0874.JPG	26/05/16	Manglares	Marlenne Manzano-Sarabia	Santa María-La Reforma	Santa María-La Reforma	Sinaloa	México	25° 3' 17.671" N	108° 12' 42.573" W	Manglares en Santa María - La Reforma (Altamura)

Dato personal

DSCF0875.JPG	26/05/16	Manglares	Marlenne Manzano-Sarabia	Santa María-La Reforma	Santa María-La Reforma	Sinaloa	México	25° 3' 17.671" N	108° 12' 42.573" W	Manglares en Santa María - La Reforma (Altamura)
DSCF0971.JPG	26/05/16	Manglares, Aves, Aguila pescadora	Marlenne Manzano-Sarabia	Santa María-La Reforma	Santa María-La Reforma	Sinaloa	México	24° 58' 49.868" N	108° 9' 19.315" W	Manglares en Santa María - La Reforma
DSCF0997.JPG	26/05/16	Manglares	Marlenne Manzano-Sarabia	Santa María-La Reforma	Santa María-La Reforma	Sinaloa	México	24° 58' 49.868" N	108° 9' 19.315" W	Manglares en Santa María - La Reforma
DSCN6994.JPG	23/03/15	Salicornia sp., Avicennia germinans	Marlenne Manzano-Sarabia	Agiabampo	Agiabampo	Sinaloa	México	26° 17' 54.066" N	109° 14' 7.782" W	Salicornia sp. y Avicennia germinans
DSCN6995.JPG	23/03/15	Estructura, Agiabampo	Marlenne Manzano-Sarabia	Agiabampo	Agiabampo	Sinaloa	México	26° 17' 54.576" N	109° 14' 7.440" W	Trabajo de campo en el sistema lagunar de Agiabampo
DSCN6996.JPG	23/03/15	Estructura, Agiabampo	Marlenne Manzano-Sarabia	Agiabampo	Agiabampo	Sinaloa	México	26° 17' 56.622" N	109° 14' 7.296" W	Instalación de canastas recolectoras de hojarasca
DSCN6997.JPG	23/03/15	Estructura, Agiabampo	Marlenne Manzano-Sarabia	Agiabampo	Agiabampo	Sinaloa	México	26° 17' 56.622" N	109° 14' 7.296" W	Instalación de canastas recolectoras de hojarasca
DSCN6998.JPG	23/03/15	Estructura, Agiabampo	Marlenne Manzano-Sarabia	Agiabampo	Agiabampo	Sinaloa	México	26° 17' 56.622" N	109° 14' 7.296" W	Detalle de la parcela Agiabampo_1
DSCN6999.JPG	23/03/15	Estructura, Agiabampo	Marlenne Manzano-Sarabia	Agiabampo	Agiabampo	Sinaloa	México	26° 17' 56.622" N	109° 14' 7.296" W	Detalle de la parcela Agiabampo_1
DSCN7000.JPG	23/03/15	Estructura, Agiabampo	Marlenne Manzano-Sarabia	Agiabampo	Agiabampo	Sinaloa	México	26° 17' 56.622" N	109° 14' 7.296" W	Trabajo de campo en el sistema lagunar de Agiabampo
DSCN7001.JPG	23/03/15	Estructura, Agiabampo	Marlenne Manzano-Sarabia	Agiabampo	Agiabampo	Sinaloa	México	26° 17' 56.622" N	109° 14' 7.296" W	Detalle de la parcela Agiabampo_1
DSCN7002.JPG	23/03/15	Avicennia germinans	Marlenne Manzano-Sarabia	Agiabampo	Agiabampo	Sinaloa	México	26° 17' 56.622" N	109° 14' 7.296" W	Avicennia germinans
DSCN7003.JPG	23/03/15	Estructura, Agiabampo	Marlenne Manzano-Sarabia	Agiabampo	Agiabampo	Sinaloa	México	26° 17' 56.622" N	109° 14' 7.296" W	Canasta recolectora de hojarasca
DSCN7004.JPG	23/03/15	Estructura, Agiabampo	Marlenne Manzano-Sarabia	Agiabampo	Agiabampo	Sinaloa	México	26° 17' 56.622" N	109° 14' 7.296" W	Detalle de la parcela Agiabampo_1
DSCN7005.JPG	23/03/15	Avicennia germinans	Marlenne Manzano-Sarabia	Agiabampo	Agiabampo	Sinaloa	México	26° 17' 56.622" N	109° 14' 7.296" W	Neumatóforos de Avicennia germinans
DSCN7007.JPG	23/03/15	Estructura, Agiabampo	Marlenne Manzano-Sarabia	Agiabampo	Agiabampo	Sinaloa	México	26° 17' 56.622" N	109° 14' 7.296" W	Cangrejo posando sobre A. germinans
DSCN7008.JPG	23/03/15	Estructura, Agiabampo	Marlenne Manzano-Sarabia	Agiabampo	Agiabampo	Sinaloa	México	26° 17' 56.622" N	109° 14' 7.296" W	Neumatóforos de A. germinans y plántula de R. mangle
DSCN7009.JPG	23/03/15	Estructura, Agiabampo	Marlenne Manzano-Sarabia	Agiabampo	Agiabampo	Sinaloa	México	26° 17' 56.280" N	109° 14' 7.266" W	Canasta recolectora de hojarasca
DSCN7010.JPG	23/03/15	Estructura, Agiabampo	Marlenne Manzano-Sarabia	Agiabampo	Agiabampo	Sinaloa	México	26° 17' 56.118" N	109° 14' 7.290" W	Detalle de la parcela Agiabampo_1
DSCN7011.JPG	23/03/15	Estructura, Agiabampo	Marlenne Manzano-Sarabia	Agiabampo	Agiabampo	Sinaloa	México	26° 17' 56.070" N	109° 14' 7.422" W	Detalle de la parcela Agiabampo_1
DSCN7012.JPG	23/03/15	Estructura, Agiabampo	Marlenne Manzano-Sarabia	Agiabampo	Agiabampo	Sinaloa	México	26° 17' 55.740" N	109° 14' 7.434" W	Detalle de la parcela Agiabampo_1
DSCN7013.JPG	23/03/15	Estructura, Agiabampo	Marlenne Manzano-Sarabia	Agiabampo	Agiabampo	Sinaloa	México	26° 17' 55.770" N	109° 14' 7.464" W	Detalle de la parcela Agiabampo_1

DSCN7014.JPG	23/03/15	Estructura, Agiabampo	Marlenne Manzano-Sarabia	Agiabampo	Agiabampo	Sinaloa	México	26° 17' 55.566" N	109° 14' 7.596" W	Basura en el sitio Agiabampo_1
DSCN7015.JPG	23/03/15	Estructura, Agiabampo	Marlenne Manzano-Sarabia	Agiabampo	Agiabampo	Sinaloa	México	26° 17' 55.458" N	109° 14' 7.626" W	Zona contigua a la parcela Agiabampo_1
DSCN7016.JPG	23/03/15	Estructura, Agiabampo	Marlenne Manzano-Sarabia	Agiabampo	Agiabampo	Sinaloa	México	26° 17' 55.374" N	109° 14' 7.602" W	Zona contigua a la parcela Agiabampo_1
DSCN7018.JPG	23/03/15	Estructura, Agiabampo	Marlenne Manzano-Sarabia	Agiabampo	Agiabampo	Sinaloa	México	26° 17' 55.104" N	109° 14' 7.374" W	Zona contigua a la parcela Agiabampo_1
DSCN7019.JPG	23/03/15	Estructura, Agiabampo	Marlenne Manzano-Sarabia	Agiabampo	Agiabampo	Sinaloa	México	26° 17' 55.104" N	109° 14' 7.314" W	Zona contigua a la parcela Agiabampo_1
DSCN7020.JPG	23/03/15	Estructura, Agiabampo	Marlenne Manzano-Sarabia	Agiabampo	Agiabampo	Sinaloa	México	26° 17' 54.984" N	109° 14' 7.314" W	Zona contigua a la parcela Agiabampo_1, cercana al canal
DSCN7021.JPG	23/03/15	Estructura, Agiabampo	Marlenne Manzano-Sarabia	Agiabampo	Agiabampo	Sinaloa	México	26° 17' 54.774" N	109° 14' 7.284" W	Frente del sitio Agiabampo_1
DSCN7022.JPG	23/03/15	Salicornia sp.	Marlenne Manzano-Sarabia	Agiabampo	Agiabampo	Sinaloa	México	26° 17' 54.768" N	109° 14' 7.308" W	Salicornia sp.
DSCN7023.JPG	23/03/15	Salicornia sp.	Marlenne Manzano-Sarabia	Agiabampo	Agiabampo	Sinaloa	México	26° 17' 54.726" N	109° 14' 7.326" W	Salicornia sp.
DSCN7024.JPG	23/03/15	Estructura, Agiabampo	Marlenne Manzano-Sarabia	Agiabampo	Agiabampo	Sinaloa	México	26° 17' 54.576" N	109° 14' 7.386" W	Zona contigua a la parcela Agiabampo_1
DSCN7026.JPG	23/03/15	Estructura, Agiabampo	Marlenne Manzano-Sarabia	Agiabampo	Agiabampo	Sinaloa	México	26° 17' 54.354" N	109° 14' 7.392" W	Mangle rojo R. mangle en el borde del canal
DSCN7029.JPG	23/03/15	Avicennia germinans	Marlenne Manzano-Sarabia	Agiabampo	Agiabampo	Sinaloa	México	26° 17' 54.036" N	109° 14' 7.920" W	Avicennia germinans en el borde del sitio Agiabampo_1
DSCN7030.JPG	23/03/15	Avicennia germinans	Marlenne Manzano-Sarabia	Agiabampo	Agiabampo	Sinaloa	México	26° 17' 53.988" N	109° 14' 7.956" W	Avicennia germinans en el borde del sitio Agiabampo_1
DSCN7033.JPG	23/03/15	Avicennia germinans	Marlenne Manzano-Sarabia	Agiabampo	Agiabampo	Sinaloa	México	26° 17' 53.958" N	109° 14' 7.914" W	Avicennia germinans en el borde del sitio Agiabampo_1
DSCN7034.JPG	23/03/15	Avicennia germinans	Marlenne Manzano-Sarabia	Agiabampo	Agiabampo	Sinaloa	México	26° 17' 53.916" N	109° 14' 7.974" W	Avicennia germinans en el borde del sitio Agiabampo_1
DSCN7036.JPG	23/03/15	Avicennia germinans	Marlenne Manzano-Sarabia	Agiabampo	Agiabampo	Sinaloa	México	26° 17' 53.880" N	109° 14' 7.836" W	Avicennia germinans en el borde del sitio Agiabampo_1
DSCN7037.JPG	23/03/15	Avicennia germinans	Marlenne Manzano-Sarabia	Agiabampo	Agiabampo	Sinaloa	México	26° 17' 53.844" N	109° 14' 7.836" W	Avicennia germinans en el borde del sitio Agiabampo_1
DSCN7042.JPG	23/03/15	Estructura, Agiabampo	Marlenne Manzano-Sarabia	Agiabampo	Agiabampo	Sinaloa	México	26° 17' 53.844" N	109° 14' 7.836" W	Trabajo de campo en el sistema lagunar de Agiabampo

DSCN7045.JPG	23/03/15	Estructura, Agiabampo	Marlenne Manzano-Sarabia	Agiabampo	Agiabampo	Sinaloa	México	26° 17' 54.150" N	109° 14' 5.772" W	Trabajo de campo en el sistema lagunar de Agiabampo
DSCN7047.JPG	23/03/15	Estructura, Agiabampo	Marlenne Manzano-Sarabia	Agiabampo	Agiabampo	Sinaloa	México	26° 17' 54.240" N	109° 14' 5.274" W	Trabajo de campo en el sistema lagunar de Agiabampo
DSCN7048.JPG	23/03/15	Estructura, Agiabampo	Marlenne Manzano-Sarabia	Agiabampo	Agiabampo	Sinaloa	México	26° 17' 54.264" N	109° 14' 5.226" W	Trabajo de campo en el sistema lagunar de Agiabampo
DSCN7049.JPG	23/03/15	Estructura, Agiabampo	Marlenne Manzano-Sarabia	Agiabampo	Agiabampo	Sinaloa	México	26° 17' 54.612" N	109° 14' 4.368" W	Registro de variables ambientales en el canal contiguo a la parcela
DSCN7132.JPG	23/03/15	Agiabampo, Estructura	Marlenne Manzano-Sarabia	Agiabampo	Agiabampo	Sinaloa	México	26° 20' 25.626" N	109° 12' 45.510" W	Detalle de la zona contigua a la parcela Agiabampo_2
DSCN7131.JPG	23/03/15	Agiabampo, Estructura	Marlenne Manzano-Sarabia	Agiabampo	Agiabampo	Sinaloa	México	26° 20' 25.620" N	109° 12' 45.576" W	Detalle de la zona contigua a la parcela Agiabampo_2
DSCN7133.JPG	23/03/15	Agiabampo, Estructura	Marlenne Manzano-Sarabia	Agiabampo	Agiabampo	Sinaloa	México	26° 20' 25.464" N	109° 12' 45.588" W	Detalle de la zona contigua a la parcela Agiabampo_2
DSCN7134.JPG	23/03/15	Agiabampo, Estructura	Marlenne Manzano-Sarabia	Agiabampo	Agiabampo	Sinaloa	México	26° 20' 24.168" N	109° 12' 46.560" W	Camino que conduce a la parcela Agiabampo_2
DSCN7146.JPG	23/03/15	Avicennia germinans	Marlenne Manzano-Sarabia	Agiabampo	Agiabampo	Sinaloa	México	26° 20' 23.172" N	109° 12' 43.242" W	Detalle de la parcela Agiabampo_2
DSCN7147.JPG	23/03/15	Avicennia germinans	Marlenne Manzano-Sarabia	Agiabampo	Agiabampo	Sinaloa	México	26° 20' 23.172" N	109° 12' 43.242" W	Detalle de la parcela Agiabampo_2
DSCN7144.JPG	23/03/15	Avicennia germinans	Marlenne Manzano-Sarabia	Agiabampo	Agiabampo	Sinaloa	México	26° 20' 23.172" N	109° 12' 43.242" W	Colocación de canastas recolectoras de hojarasca
DSCN7145.JPG	23/03/15	Avicennia germinans	Marlenne Manzano-Sarabia	Agiabampo	Agiabampo	Sinaloa	México	26° 20' 23.172" N	109° 12' 43.242" W	Registro del NDVI in situ
DSCN7148.JPG	23/03/15	Avicennia germinans	Marlenne Manzano-Sarabia	Agiabampo	Agiabampo	Sinaloa	México	26° 20' 22.380" N	109° 12' 45.744" W	Trabajo de campo
DSCN7143.JPG	23/03/15	Agiabampo, Estructura, Canasta recolectora	Marlenne Manzano-Sarabia	Agiabampo	Agiabampo	Sinaloa	México	26° 20' 21.630" N	109° 12' 48.426" W	Colocación de canastas recolectoras de hojarasca
DSCN7136.JPG	23/03/15	Agiabampo, Estructura	Marlenne Manzano-Sarabia	Agiabampo	Agiabampo	Sinaloa	México	26° 20' 20.976" N	109° 12' 48.786" W	Detalle del área de estudio
DSCN7135.JPG	23/03/15	Agiabampo, Estructura	Marlenne Manzano-Sarabia	Agiabampo	Agiabampo	Sinaloa	México	26° 20' 20.940" N	109° 12' 48.954" W	Detalle del área de estudio
DSCN7151.JPG	23/03/15	Agiabampo, Estructura	Marlenne Manzano-Sarabia	Agiabampo	Agiabampo	Sinaloa	México	26° 20' 20.448" N	109° 12' 48.186" W	Detalle de zona contigua a la parcela Agiabampo_2
DSCN7139.JPG	23/03/15	Agiabampo, Estructura	Marlenne Manzano-Sarabia	Agiabampo	Agiabampo	Sinaloa	México	26° 20' 16.944" N	109° 12' 43.842" W	Trabajo de campo
DSCN7140.JPG	23/03/15	Agiabampo, Estructura	Marlenne Manzano-Sarabia	Agiabampo	Agiabampo	Sinaloa	México	26° 20' 16.764" N	109° 12' 43.752" W	Camino de terracería cercano al sitio Agiabampo_2
DSCN7141.JPG	23/03/15	Agiabampo, Estructura	Marlenne Manzano-Sarabia	Agiabampo	Agiabampo	Sinaloa	México	26° 20' 16.536" N	109° 12' 43.800" W	Trabajo de campo

DSCN7138.JPG	23/03/15	Agiabampo, Estructura	Marlenne Manzano-Sarabia	Agiabampo	Agiabampo	Sinaloa	México	26° 20' 15.354" N	109° 12' 50.418" W	Detalle del área de estudio
DSCN7142.JPG	23/03/15	Rhizophora mangle	Marlenne Manzano-Sarabia	Agiabampo	Agiabampo	Sinaloa	México	26° 20' 15.006" N	109° 12' 43.716" W	Detalle del área contigua a la zona de estudio
DSCN7130.JPG	23/03/15	Agiabampo, Estructura	Marlenne Manzano-Sarabia	Agiabampo	Agiabampo	Sinaloa	México	26° 20' 15.006" N	109° 12' 43.716" W	Detalle de la zona contigua a la parcela Agiabampo_2
DSCN7137.JPG	23/03/15	Agiabampo, Estructura	Marlenne Manzano-Sarabia	Agiabampo	Agiabampo	Sinaloa	México	26° 20' 15.006" N	109° 12' 43.716" W	Trabajo de campo
DSCN7129.JPG	23/03/15	Agiabampo, Estructura	Marlenne Manzano-Sarabia	Agiabampo	Agiabampo	Sinaloa	México	26° 20' 15.006" N	109° 12' 43.716" W	Camino que conduce a la parcela Agiabampo_2
DSCN7150.JPG	23/03/15	Avicennia germinans	Marlenne Manzano-Sarabia	Agiabampo	Agiabampo	Sinaloa	México	26° 20' 15.006" N	109° 12' 43.716" W	Canasta recolectora de hojarasca
DSCN7149.JPG	23/03/15	Avicennia germinans	Marlenne Manzano-Sarabia	Agiabampo	Agiabampo	Sinaloa	México	26° 20' 15.006" N	109° 12' 43.716" W	Detalle del sitio de estudio
DSC_0104.JPG	23/03/15		Marlenne Manzano-Sarabia			Sinaloa	México	26° 19' 53.442" N	109° 12' 13.416" W	Ave sobre dosel de Avicennia germinans alimentándose de peces
DSC_0105.JPG	23/03/15		Marlenne Manzano-Sarabia			Sinaloa	México	26° 19' 53.442" N	109° 12' 13.416" W	Ave sobre dosel de Avicennia germinans alimentándose de peces
DSC_0106.JPG	23/03/15		Marlenne Manzano-Sarabia			Sinaloa	México	26° 19' 53.382" N	109° 12' 13.482" W	Ave sobre dosel de Avicennia germinans alimentándose de peces
DSC_0107.JPG	23/03/15		Marlenne Manzano-Sarabia			Sinaloa	México	26° 19' 53.382" N	109° 12' 13.482" W	Ave sobre dosel de Avicennia germinans alimentándose de peces
DSC_0113.JPG	23/03/15		Marlenne Manzano-Sarabia			Sinaloa	México	26° 19' 53.064" N	109° 12' 13.956" W	Ave alimentándose en el sistema lagunar de Agiabampo
DSC_0114.JPG	23/03/15		Marlenne Manzano-Sarabia			Sinaloa	México	26° 19' 53.064" N	109° 12' 13.956" W	Ave alimentándose en el sistema lagunar de Agiabampo
DSC_0126.JPG	23/03/15		Marlenne Manzano-Sarabia			Sinaloa	México	26° 20' 16.260" N	109° 12' 17.658" W	Ave en el sistema lagunar de Agiabampo
DSC_0140.JPG	23/03/15		Marlenne Manzano-Sarabia			Sinaloa	México	26° 20' 21.228" N	109° 12' 27.786" W	Ave en el sistema lagunar de Agiabampo
DSC_0146.JPG	23/03/15		Marlenne Manzano-Sarabia			Sinaloa	México	26° 20' 24.312" N	109° 12' 27.930" W	Ave en el sistema lagunar de Agiabampo
DSC_0155.JPG	23/03/15		Marlenne Manzano-Sarabia			Sinaloa	México	26° 20' 23.862" N	109° 12' 43.800" W	Ave en el sistema lagunar de Agiabampo
DSC_0167.JPG	23/03/15		Marlenne Manzano-Sarabia			Sinaloa	México	26° 20' 23.862" N	109° 12' 43.800" W	Ave en el sistema lagunar de Agiabampo
DSCN7050.JPG	23/03/15		Marlenne Manzano-Sarabia			Sinaloa	México	26° 20' 23.862" N	109° 12' 43.800" W	Vista panorámica de los manglares de Agiabampo

DSCN7051.JPG	23/03/15		Marlenne Manzano-Sarabia			Sinaloa	México	26° 20' 38.568" N	109° 12' 38.064" W	Vista panorámica de los manglares de Agiabampo
DSCN7052.JPG	23/03/15		Marlenne Manzano-Sarabia			Sinaloa	México	26° 20' 38.304" N	109° 12' 37.128" W	Vista panorámica de los manglares de Agiabampo
DSCN7053.JPG	23/03/15	Mangle rojo	Marlenne Manzano-Sarabia			Sinaloa	México	26° 20' 37.974" N	109° 12' 36.144" W	Vista panorámica de los manglares de Agiabampo. Área con manglar muerto de R. mangle
DSCN7055.JPG	23/03/15		Marlenne Manzano-Sarabia			Sinaloa	México	26° 20' 37.932" N	109° 12' 36.030" W	Vista panorámica de los manglares de Agiabampo
DSCN7056.JPG	23/03/15		Marlenne Manzano-Sarabia			Sinaloa	México	26° 20' 37.932" N	109° 12' 36.030" W	Detalle de los manglares de Agiabampo
DSCN7058.JPG	23/03/15		Marlenne Manzano-Sarabia			Sinaloa	México	26° 20' 23.292" N	109° 12' 42.798" W	Detalle de los manglares de Agiabampo
DSCN7059.JPG	23/03/15		Marlenne Manzano-Sarabia			Sinaloa	México	26° 20' 23.244" N	109° 12' 41.760" W	Detalle de los manglares de Agiabampo
DSCN7060.JPG	23/03/15		Marlenne Manzano-Sarabia			Sinaloa	México	26° 20' 23.586" N	109° 12' 40.518" W	Manglares en Agiabampo
DSCN7061.JPG	23/03/15		Marlenne Manzano-Sarabia			Sinaloa	México	26° 20' 23.910" N	109° 12' 39.450" W	Manglares en Agiabampo
DSCN7062.JPG	23/03/15	Mangle rojo	Marlenne Manzano-Sarabia			Sinaloa	México	26° 20' 24.090" N	109° 12' 38.376" W	Manglar muerto en Agiabampo (R. mangle)
DSCN7063.JPG	23/03/15	Mangle rojo	Marlenne Manzano-Sarabia			Sinaloa	México	26° 20' 23.484" N	109° 12' 36.882" W	Manglar muerto en Agiabampo (R. mangle)
DSCN7064.JPG	23/03/15	Mangle rojo	Marlenne Manzano-Sarabia			Sinaloa	México	26° 20' 22.482" N	109° 12' 36.822" W	Manglar muerto en Agiabampo (R. mangle)
DSCN7065.JPG	23/03/15		Marlenne Manzano-Sarabia			Sinaloa	México	26° 20' 21.414" N	109° 12' 37.260" W	Vista panorámica de los manglares de Agiabampo
DSCN7066.JPG	23/03/15		Marlenne Manzano-Sarabia			Sinaloa	México	26° 20' 19.500" N	109° 12' 38.160" W	Detalle de los manglares de Agiabampo
DSCN7068.JPG	23/03/15	Mangle rojo	Marlenne Manzano-Sarabia			Sinaloa	México	26° 20' 17.544" N	109° 12' 36.450" W	Rhizophora mangle en Agiabampo
DSCN7069.JPG	23/03/15	Mangle rojo	Marlenne Manzano-Sarabia			Sinaloa	México	26° 20' 18.072" N	109° 12' 35.430" W	Rhizophora mangle en Agiabampo
DSCN7070.JPG	23/03/15	Mangle rojo	Marlenne Manzano-Sarabia			Sinaloa	México	26° 20' 19.116" N	109° 12' 35.136" W	Rhizophora mangle en Agiabampo
DSCN7071.JPG	23/03/15		Marlenne Manzano-Sarabia			Sinaloa	México	26° 20' 20.136" N	109° 12' 35.016" W	Vista panorámica de los manglares de Agiabampo

DSCN7072.JPG	23/03/15	Mangle rojo	Marlenne Manzano-Sarabia			Sinaloa	México	26° 20' 24.684" N	109° 12' 31.194" W	Manglar muerto en Agiabampo (R.mangle)
DSCN7074.JPG	23/03/15		Marlenne Manzano-Sarabia			Sinaloa	México	26° 20' 24.852" N	109° 12' 31.284" W	Cactáceas en Agiabampo
DSCN7075.JPG	23/03/15		Marlenne Manzano-Sarabia			Sinaloa	México	26° 20' 24.792" N	109° 12' 31.332" W	Cactáceas en Agiabampo
DSCN7077.JPG	23/03/15	Mangle rojo	Marlenne Manzano-Sarabia			Sinaloa	México	26° 20' 25.110" N	109° 12' 29.820" W	Manglar muerto en Agiabampo
DSCN7078.JPG	23/03/15		Marlenne Manzano-Sarabia			Sinaloa	México	26° 20' 25.110" N	109° 12' 29.820" W	Manglares en Agiabampo
DSCN7079.JPG	23/03/15		Marlenne Manzano-Sarabia			Sinaloa	México	26° 20' 25.110" N	109° 12' 29.820" W	Manglares en Agiabampo
DSCN7080.JPG	23/03/15		Marlenne Manzano-Sarabia			Sinaloa	México	26° 20' 25.110" N	109° 12' 29.820" W	Manglares en Agiabampo
DSCN7081.JPG	23/03/15		Marlenne Manzano-Sarabia			Sinaloa	México	26° 20' 25.110" N	109° 12' 29.820" W	Manglares en Agiabampo
DSCN7082.JPG	23/03/15		Marlenne Manzano-Sarabia			Sinaloa	México	26° 20' 25.110" N	109° 12' 29.820" W	Manglares en Agiabampo
DSCN7083.JPG	23/03/15		Marlenne Manzano-Sarabia			Sinaloa	México	26° 20' 25.110" N	109° 12' 29.820" W	Manglares em Agiabampo. Avicennia germinans y Rhizophora mangle.
DSCN7084.JPG	23/03/15	Mangle rojo	Marlenne Manzano-Sarabia			Sinaloa	México	26° 20' 22.440" N	109° 12' 26.310" W	Manglar muerto en Agiabampo (R. mangle)
DSCN7085.JPG	23/03/15	Mangle rojo	Marlenne Manzano-Sarabia			Sinaloa	México	26° 20' 23.142" N	109° 12' 25.710" W	Manglar muerto en Agiabampo (R. mangle)
DSCN7086.JPG	23/03/15		Marlenne Manzano-Sarabia			Sinaloa	México	26° 20' 23.856" N	109° 12' 24.822" W	Panorámica de los manglares de Agiabampo
DSCN7087.JPG	23/03/15		Marlenne Manzano-Sarabia			Sinaloa	México	26° 20' 24.378" N	109° 12' 24.012" W	Panorámica de los manglares de Agiabampo
DSCN7088.JPG	23/03/15		Marlenne Manzano-Sarabia			Sinaloa	México	26° 20' 24.732" N	109° 12' 23.502" W	Paisaje en la zona de manglares en Agiabampo
DSCN7089.JPG	23/03/15		Marlenne Manzano-Sarabia			Sinaloa	México	26° 20' 25.062" N	109° 12' 22.704" W	Cactáceas en Agiabampo
DSCN7090.JPG	23/03/15		Marlenne Manzano-Sarabia			Sinaloa	México	26° 20' 25.062" N	109° 12' 22.704" W	Agiabampo
DSCN7092.JPG	23/03/15		Marlenne Manzano-Sarabia			Sinaloa	México	26° 20' 24.150" N	109° 12' 19.902" W	Vista panorámica hacia los manglares en Agiabampo
DSCN7093.JPG	23/03/15		Marlenne Manzano-Sarabia			Sinaloa	México	26° 20' 23.430" N	109° 12' 19.704" W	Vista panorámica hacia los manglares en Agiabampo
DSCN7095.JPG	23/03/15		Marlenne Manzano-Sarabia			Sinaloa	México	26° 20' 21.852" N	109° 12' 20.418" W	Vista panorámica hacia los manglares en Agiabampo
DSCN7096.JPG	23/03/15	Mangle rojo	Marlenne Manzano-Sarabia			Sinaloa	México	26° 20' 21.210" N	109° 12' 20.904" W	Rhizophora mangle en Agiabampo
DSCN7097.JPG	23/03/15	Mangle rojo	Marlenne Manzano-Sarabia			Sinaloa	México	26° 20' 20.208" N	109° 12' 21.060" W	Manglar muerto en Agiabampo (R. mangle)

DSCN7099.JPG	23/03/15		Marlenne Manzano-Sarabia			Sinaloa	México	26° 20' 19.170" N	109° 12' 20.076" W	Vista panorámica hacia los manglares en Agiabampo
DSCN7100.JPG	23/03/15	Mangle rojo	Marlenne Manzano-Sarabia			Sinaloa	México	26° 20' 18.684" N	109° 12' 19.188" W	Vista panorámica hacia los manglares en Agiabampo (R. mangle)
DSCN7101.JPG	23/03/15	Mangle rojo	Marlenne Manzano-Sarabia			Sinaloa	México	26° 20' 18.270" N	109° 12' 17.808" W	Manglar muerto en Agiabampo (R. mangle)
DSCN7102.JPG	23/03/15		Marlenne Manzano-Sarabia			Sinaloa	México	26° 20' 18.102" N	109° 12' 16.638" W	Vista panorámica hacia los manglares en Agiabampo
DSCN7103.JPG	23/03/15	Mangle rojo	Marlenne Manzano-Sarabia			Sinaloa	México	26° 20' 17.790" N	109° 12' 15.240" W	Manglar muerto en Agiabampo (R. mangle)
DSCN7104.JPG	23/03/15	Mangle rojo	Marlenne Manzano-Sarabia			Sinaloa	México	26° 20' 17.790" N	109° 12' 15.240" W	Manglar muerto en Agiabampo (R. mangle)
DSCN7105.JPG	23/03/15		Marlenne Manzano-Sarabia			Sinaloa	México	26° 20' 15.756" N	109° 12' 15.786" W	Vista panorámica hacia los manglares en Agiabampo
DSCN7106.JPG	23/03/15		Marlenne Manzano-Sarabia			Sinaloa	México	26° 20' 15.726" N	109° 12' 17.142" W	Rhizophora mangle en Agiabampo
DSCN7107.JPG	23/03/15		Marlenne Manzano-Sarabia			Sinaloa	México	26° 20' 16.440" N	109° 12' 17.718" W	Vista panorámica hacia los manglares en Agiabampo
DSCN7108.JPG	23/03/15	Mangle rojo	Marlenne Manzano-Sarabia			Sinaloa	México	26° 20' 16.986" N	109° 12' 20.232" W	Manglar muerto en Agiabampo (R. mangle)
DSCN7109.JPG	23/03/15	Mangle rojo	Marlenne Manzano-Sarabia			Sinaloa	México	26° 20' 16.188" N	109° 12' 20.274" W	Manglar muerto en Agiabampo (R. mangle)
DSCN7110.JPG	23/03/15		Marlenne Manzano-Sarabia			Sinaloa	México	26° 20' 15.588" N	109° 12' 19.596" W	Vista panorámica hacia los manglares en Agiabampo
DSCN7111.JPG	23/03/15		Marlenne Manzano-Sarabia			Sinaloa	México	26° 20' 14.508" N	109° 12' 18.252" W	Vista panorámica hacia los manglares en Agiabampo
DSCN7112.JPG	23/03/15		Marlenne Manzano-Sarabia			Sinaloa	México	26° 20' 12.720" N	109° 12' 16.698" W	Vista panorámica hacia los manglares en Agiabampo
DSCN7116.JPG	23/03/15		Marlenne Manzano-Sarabia			Sinaloa	México	26° 20' 9.468" N	109° 12' 13.302" W	Avicennia germinans en Agiabampo
DSCN7117.JPG	23/03/15		Marlenne Manzano-Sarabia			Sinaloa	México	26° 20' 10.122" N	109° 12' 12.294" W	Vista panorámica hacia los manglares en Agiabampo
DSCN7119.JPG	23/03/15		Marlenne Manzano-Sarabia			Sinaloa	México	26° 20' 10.122" N	109° 12' 12.294" W	Vista panorámica hacia los manglares en Agiabampo

Dato personal

DSCN7123.JPG	23/03/15		Marlène Manzano-Sarabia			Sinaloa	México	26° 20' 10.122" N	109° 12' 12.294" W	Agiabampo
DSCN7127.JPG	23/03/15	Mangle rojo	Marlène Manzano-Sarabia			Sinaloa	México	26° 20' 8.754" N	109° 12' 9.930" W	Manglar muerto en Agiabampo (R. mangle)
DSC_0404.JPG	24/03/15	Mangle rojo	Marlène Manzano-Sarabia			Sinaloa	México	26° 20' 23.280" N	109° 12' 41.316" W	Detalle de los manglares cercanos a la parcela Agiabampo_3
DSC_0405.JPG	24/03/15		Marlène Manzano-Sarabia			Sinaloa	México	26° 20' 23.448" N	109° 12' 40.770" W	Detalle de los manglares cercanos a la parcela Agiabampo_3
DSC_0407.JPG	24/03/15		Marlène Manzano-Sarabia			Sinaloa	México	26° 20' 22.314" N	109° 12' 33.756" W	Detalle del paisaje cercano a la parcela Agiabampo_3
DSC_0431.JPG	24/03/15		Marlène Manzano-Sarabia			Sinaloa	México	26° 20' 22.314" N	109° 12' 33.756" W	Águila pescadora en Agiabampo
DSCN7208.JPG	24/03/15	Mangle rojo	Marlène Manzano-Sarabia			Sinaloa	México	26° 20' 22.314" N	109° 12' 33.756" W	Mangle muerto en Agiabampo (R. mangle)
DSCN7209.JPG	24/03/15	Mangle rojo	Marlène Manzano-Sarabia			Sinaloa	México	26° 20' 23.202" N	109° 12' 25.290" W	Mangle muerto en Agiabampo (R. mangle)
DSCN7210.JPG	24/03/15	Mangle rojo	Marlène Manzano-Sarabia			Sinaloa	México	26° 20' 23.826" N	109° 12' 24.732" W	Mangle muerto en Agiabampo (R. mangle)
DSCN7211.JPG	24/03/15		Marlène Manzano-Sarabia			Sinaloa	México	26° 20' 23.826" N	109° 12' 24.732" W	Avicennia germinans en Agiabampo
DSCN7212.JPG	24/03/15		Marlène Manzano-Sarabia			Sinaloa	México	26° 20' 23.826" N	109° 12' 24.732" W	Avicennia germinans en Agiabampo
DSCN7213.JPG	24/03/15		Marlène Manzano-Sarabia			Sinaloa	México	26° 20' 28.866" N	109° 12' 34.098" W	Avicennia germinans en Agiabampo
DSCN7214.JPG	24/03/15		Marlène Manzano-Sarabia			Sinaloa	México	26° 20' 28.872" N	109° 12' 34.056" W	Avicennia germinans en Agiabampo
DSCN7215.JPG	24/03/15		Marlène Manzano-Sarabia			Sinaloa	México	26° 20' 28.548" N	109° 12' 34.392" W	Avicennia germinans en Agiabampo
DSCN7216.JPG	24/03/15		Marlène Manzano-Sarabia			Sinaloa	México	26° 20' 28.296" N	109° 12' 34.614" W	Avicennia germinans en Agiabampo
DSCN7217.JPG	24/03/15		Marlène Manzano-Sarabia			Sinaloa	México	26° 20' 26.556" N	109° 12' 36.858" W	Vista desde la parcela Agiabampo_3
DSCN7219.JPG	24/03/15		Marlène Manzano-Sarabia			Sinaloa	México	26° 20' 26.580" N	109° 12' 36.666" W	Rhizophora mangle en Agiabampo
DSCN7221.JPG	24/03/15	Mangle blanco	Marlène Manzano-Sarabia			Sinaloa	México	26° 20' 26.202" N	109° 12' 36.588" W	Detalle de Avicennia germinans
DSCN7222.JPG	24/03/15	Mangle blanco	Marlène Manzano-Sarabia			Sinaloa	México	26° 20' 26.154" N	109° 12' 36.588" W	Detalle de Avicennia germinans
DSCN7223.JPG	24/03/15	Mangle blanco	Marlène Manzano-Sarabia			Sinaloa	México	26° 20' 25.650" N	109° 12' 34.296" W	Avicennia germinans en Agiabampo
DSCN7224.JPG	24/03/15	Mangle blanco	Marlène Manzano-Sarabia			Sinaloa	México	26° 20' 25.500" N	109° 12' 34.098" W	A. germinans y R. mangle
DSCN7225.JPG	24/03/15		Marlène Manzano-Sarabia			Sinaloa	México	26° 20' 25.746" N	109° 12' 33.336" W	A. germinans y R. mangle

DSCN7226.JPG	24/03/15		Marlenne Manzano-Sarabia			Sinaloa	México	26° 20' 25.908" N	109° 12' 34.230" W	A. germinans y R. mangle
DSCN7227.JPG	24/03/15		Marlenne Manzano-Sarabia			Sinaloa	México	26° 20' 25.698" N	109° 12' 33.990" W	A. germinans y R. mangle
DSCN7231.JPG	24/03/15		Marlenne Manzano-Sarabia			Sinaloa	México	26° 20' 25.182" N	109° 12' 34.656" W	***Por clasificar la especie
DSCN7232.JPG	24/03/15		Marlenne Manzano-Sarabia			Sinaloa	México	26° 20' 25.182" N	109° 12' 34.656" W	Trabajo de campo
DSCN7234.JPG	24/03/15		Marlenne Manzano-Sarabia			Sinaloa	México	26° 20' 25.182" N	109° 12' 34.656" W	A. germinans en Agiabampo
DSCN7238.JPG	24/03/15	Mangle blanco	Marlenne Manzano-Sarabia			Sinaloa	México	26° 20' 33.342" N	109° 12' 34.290" W	Vista panorámica hacia la zona de manglares
DSC_0370.JPG	24/03/14	Agiabampo, Aves	Marlenne Manzano-Sarabia			Sinaloa	México	26° 14' 33.696" N	109° 7' 16.650" W	Espátula rosada en Agiabampo
DSC_0378.JPG	24/03/14	Agiabampo, Aves	Marlenne Manzano-Sarabia			Sinaloa	México	26° 14' 34.068" N	109° 7' 16.350" W	Aves en Agiabampo
DSC_0383.JPG	24/03/14	Agiabampo, Aves	Marlenne Manzano-Sarabia			Sinaloa	México	26° 14' 34.074" N	109° 7' 16.350" W	Aves en Agiabampo
DSC_0391.JPG	24/03/14	Avicennia germinans	Marlenne Manzano-Sarabia			Sinaloa	México	26° 14' 35.550" N	109° 7' 14.352" W	Ave sobre Avicennia germinans
DSC_0398.JPG	24/03/14		Marlenne Manzano-Sarabia			Sinaloa	México	26° 15' 8.256" N	109° 7' 10.260" W	Obras de dragado en Agiabampo
DSCN7162.JPG	24/03/15		Marlenne Manzano-Sarabia			Sinaloa	México	26° 18' 6.264" N	109° 8' 47.640" W	Delfines comunes en Agiabampo
DSCN7163.JPG	24/03/15		Marlenne Manzano-Sarabia			Sinaloa	México	26° 14' 34.338" N	109° 7' 26.796" W	Vista panorámica hacia los manglares de Agiabampo
DSCN7166.JPG	24/03/15		Marlenne Manzano-Sarabia			Sinaloa	México	26° 14' 31.992" N	109° 7' 20.700" W	Vista panorámica hacia los manglares de Agiabampo
DSCN7167.JPG	24/03/15		Marlenne Manzano-Sarabia			Sinaloa	México	26° 14' 32.010" N	109° 7' 20.436" W	Vista panorámica hacia los manglares de Agiabampo
DSCN7169.JPG	24/03/15		Marlenne Manzano-Sarabia			Sinaloa	México	26° 14' 32.334" N	109° 7' 19.296" W	Vista panorámica hacia los manglares de Agiabampo
DSCN7172.JPG	24/03/15		Marlenne Manzano-Sarabia			Sinaloa	México	26° 14' 33.054" N	109° 7' 17.664" W	Registro de fotografías en Agiabampo
DSCN7175.JPG	24/03/15	Avicennia germinans	Marlenne Manzano-Sarabia			Sinaloa	México	26° 14' 33.054" N	109° 7' 17.664" W	Avicennia germinans
DSCN7177.JPG	24/03/15		Marlenne Manzano-Sarabia			Sinaloa	México	26° 14' 8.286" N	109° 6' 52.374" W	Vista panorámica de bosque con dominancia de Avicennia germinans
DSCN7180.JPG	24/03/15	Avicennia germinans	Marlenne Manzano-Sarabia			Sinaloa	México	26° 14' 8.754" N	109° 6' 50.058" W	Avicennia germinans en Agiabampo
DSCN7181.JPG	24/03/15	Avicennia germinans	Marlenne Manzano-Sarabia			Sinaloa	México	26° 14' 8.892" N	109° 6' 49.380" W	Avicennia germinans
DSCN7183.JPG	24/03/15	Avicennia germinans	Marlenne Manzano-Sarabia			Sinaloa	México	26° 14' 8.892" N	109° 6' 49.380" W	Avicennia germinans
DSCN7184.JPG	24/03/15	Avicennia germinans	Marlenne Manzano-Sarabia			Sinaloa	México	26° 14' 9.054" N	109° 6' 49.344" W	Avicennia germinans

Dato personal

DSCN7185.JP G	24/03/15	Avicennia germinans	Marlenne Manzano-Sarabia			Sinaloa	México	26° 14' 9.054" N	109° 6' 49.344" W	Avicennia germinans en sustrato de conchalina
DSCN7186.JP G	24/03/15		Marlenne Manzano-Sarabia			Sinaloa	México	26° 14' 9.054" N	109° 6' 49.344" W	Sustrato de conchalina
DSCN7187.JP G	24/03/15		Marlenne Manzano-Sarabia			Sinaloa	México	26° 14' 57.030" N	109° 7' 2.376" W	Sustrato de conchalina
DSCN7188.JP G	24/03/15		Marlenne Manzano-Sarabia			Sinaloa	México	26° 14' 57.360" N	109° 7' 2.298" W	Vereda junto a la parcela Agiabampo_4
DSCN7189.JP G	24/03/15		Marlenne Manzano-Sarabia			Sinaloa	México	26° 14' 57.282" N	109° 7' 2.298" W	Vista desde Agiabampo
DSCN7190.JP G	24/03/15	Avicennia germinans	Marlenne Manzano-Sarabia			Sinaloa	México	26° 14' 57.210" N	109° 7' 2.382" W	Detalle de Avicennia germinans
DSCN7191.JP G	24/03/15	Avicennia germinans	Marlenne Manzano-Sarabia			Sinaloa	México	26° 14' 57.174" N	109° 7' 2.358" W	Avicennia germinans
DSCN7192.JP G	24/03/15	Agiabampo, Contaminación	Marlenne Manzano-Sarabia			Sinaloa	México	26° 14' 56.844" N	109° 7' 2.598" W	Basura en zona de manglares en Agiabampo
DSCN7193.JP G	24/03/15	Agiabampo, Contaminación	Marlenne Manzano-Sarabia			Sinaloa	México	26° 14' 56.760" N	109° 7' 2.694" W	Basura en zona de manglares en Agiabampo
DSCN7194.JP G	24/03/15	Agiabampo, Contaminación	Marlenne Manzano-Sarabia			Sinaloa	México	26° 14' 56.562" N	109° 7' 3.066" W	Basura en zona de manglares en Agiabampo
DSCN7195.JP G	24/03/15	Agiabampo, Contaminación	Marlenne Manzano-Sarabia			Sinaloa	México	26° 14' 56.538" N	109° 7' 3.018" W	Basura en zona de manglares en Agiabampo
DSCN7196.JP G	24/03/15	Agiabampo, Contaminación	Marlenne Manzano-Sarabia			Sinaloa	México	26° 14' 56.562" N	109° 7' 2.994" W	Basura en zona de manglares en Agiabampo
DSCN7197.JP G	24/03/15	Avicennia germinans	Marlenne Manzano-Sarabia			Sinaloa	México	26° 14' 56.580" N	109° 7' 3.066" W	Avicennia germinans
DSCN7198.JP G	24/03/15	Avicennia germinans	Marlenne Manzano-Sarabia			Sinaloa	México	26° 14' 56.484" N	109° 7' 3.264" W	Avicennia germinans
DSCN7201.JP G	24/03/15		Marlenne Manzano-Sarabia			Sinaloa	México	26° 14' 56.484" N	109° 7' 3.264" W	Basura en zona de manglares en Agiabampo
DSCN7202.JP G	24/03/15		Marlenne Manzano-Sarabia			Sinaloa	México	26° 14' 56.556" N	109° 7' 3.774" W	Basura en zona de manglares en Agiabampo
DSCN7205.JP G	24/03/15		Marlenne Manzano-Sarabia			Sinaloa	México	26° 14' 56.382" N	109° 7' 3.558" W	Pulpo muerto encontrado en la orilla de la parcela Agiabampo_4
DSCN7206.JP G	24/03/15	Avicennia germinans	Marlenne Manzano-Sarabia			Sinaloa	México	26° 14' 56.484" N	109° 7' 3.630" W	Avicennia germinans
DSC_0566.JP G	20/03/14	Ceuta, Aves	Marlenne Manzano-Sarabia	Ceuta	Ceuta	Sinaloa	México	24° 4' 8.958" N	107° 7' 16.500" W	Aves en Ceuta
DSC_0568.JP G	20/03/14	Ceuta, Aves	Marlenne Manzano-Sarabia	Ceuta	Ceuta	Sinaloa	México	24° 4' 7.626" N	107° 7' 16.200" W	Aves en Ceuta
DSC_0572.JP G	20/03/14	Ceuta, Pescadores	Marlenne Manzano-Sarabia	Ceuta	Ceuta	Sinaloa	México	24° 4' 3.138" N	107° 7' 13.830" W	Pescadores en Ceuta
DSC_0574.JP G	20/03/14	Ceuta, Aves	Marlenne Manzano-Sarabia	Ceuta	Ceuta	Sinaloa	México	24° 3' 45.198" N	107° 6' 58.236" W	Aves en Ceuta
DSC_0586.JP G	20/03/14	Ceuta, Aves	Marlenne Manzano-Sarabia	Ceuta	Ceuta	Sinaloa	México	24° 3' 41.610" N	107° 6' 54.534" W	Aves en Ceuta

DSC_0587.JP G	20/03/14	Ceuta, Aves	Marlenne Manzano-Sarabia	Ceuta	Ceuta	Sinaloa	México	24° 3' 41.532" N	107° 6' 54.462" W	Aves en Ceuta
DSC_0588.JP G	20/03/14	Ceuta, Aves	Marlenne Manzano-Sarabia	Ceuta	Ceuta	Sinaloa	México	24° 3' 41.532" N	107° 6' 54.462" W	Aves en Ceuta
DSC_0593.JP G	20/03/14	Ceuta, Aves	Marlenne Manzano-Sarabia	Ceuta	Ceuta	Sinaloa	México	24° 3' 41.376" N	107° 6' 54.318" W	Aves en Ceuta
DSC_0594.JP G	20/03/14	Ceuta, Aves	Marlenne Manzano-Sarabia	Ceuta	Ceuta	Sinaloa	México	24° 3' 41.298" N	107° 6' 54.240" W	Aves en Ceuta
DSC_0595.JP G	20/03/14	Ceuta, Aves	Marlenne Manzano-Sarabia	Ceuta	Ceuta	Sinaloa	México	24° 3' 41.298" N	107° 6' 54.240" W	Aves en Ceuta
DSC_0597.JP G	20/03/14	Ceuta, Aves	Marlenne Manzano-Sarabia	Ceuta	Ceuta	Sinaloa	México	24° 3' 41.136" N	107° 6' 54.102" W	Aves en Ceuta
DSC_0598.JP G	20/03/14	Ceuta, Aves	Marlenne Manzano-Sarabia	Ceuta	Ceuta	Sinaloa	México	24° 3' 41.040" N	107° 6' 54.030" W	Aves en Ceuta
DSC_0599.JP G	20/03/14	Ceuta, Aves	Marlenne Manzano-Sarabia	Ceuta	Ceuta	Sinaloa	México	24° 3' 41.040" N	107° 6' 54.030" W	Aves en Ceuta
DSC_0600.JP G	20/03/14	Ceuta, Aves	Marlenne Manzano-Sarabia	Ceuta	Ceuta	Sinaloa	México	24° 3' 41.040" N	107° 6' 54.030" W	Aves en Ceuta
DSC_0601.JP G	20/03/14	Ceuta, Aves	Marlenne Manzano-Sarabia	Ceuta	Ceuta	Sinaloa	México	24° 3' 40.950" N	107° 6' 53.952" W	Aves en Ceuta
DSC_0602.JP G	20/03/14	Ceuta, Aves	Marlenne Manzano-Sarabia	Ceuta	Ceuta	Sinaloa	México	24° 3' 37.410" N	107° 6' 50.370" W	Aves en Ceuta
DSC_0607.JP G	20/03/14	Ceuta	Marlenne Manzano-Sarabia	Ceuta	Ceuta	Sinaloa	México	24° 3' 20.274" N	107° 6' 40.398" W	
DSC_0612.JP G	20/03/14	Ceuta	Marlenne Manzano-Sarabia	Ceuta	Ceuta	Sinaloa	México	24° 3' 17.004" N	107° 6' 39.564" W	
DSC_0613.JP G	20/03/14	Ceuta, Rhizophora mangle	Marlenne Manzano-Sarabia	Ceuta	Ceuta	Sinaloa	México	24° 3' 16.050" N	107° 6' 39.354" W	Rhizophora mangle en Ceuta
DSC_0614.JP G	20/03/14	Ceuta, Rhizophora mangle	Marlenne Manzano-Sarabia	Ceuta	Ceuta	Sinaloa	México	24° 3' 15.060" N	107° 6' 39.126" W	Rhizophora mangle en Ceuta
DSC_0615.JP G	20/03/14	Ceuta, Rhizophora mangle	Marlenne Manzano-Sarabia	Ceuta	Ceuta	Sinaloa	México	24° 3' 13.530" N	107° 6' 38.730" W	Rhizophora mangle en Ceuta
DSC_0616.JP G	20/03/14	Ceuta	Marlenne Manzano-Sarabia	Ceuta	Ceuta	Sinaloa	México	24° 3' 12.960" N	107° 6' 38.592" W	Área mixta de manglar
DSC_0617.JP G	20/03/14	Ceuta, Avicennia germinans	Marlenne Manzano-Sarabia	Ceuta	Ceuta	Sinaloa	México	24° 3' 6.612" N	107° 6' 36.648" W	Avicennia germinans, Rhizophora mangle en Ceuta
DSC_0619.JP G	20/03/14	Ceuta, Rhizophora mangle	Marlenne Manzano-Sarabia	Ceuta	Ceuta	Sinaloa	México	24° 3' 3.588" N	107° 6' 35.076" W	Rhizophora mangle en Ceuta
DSC_0620.JP G	20/03/14	Ceuta	Marlenne Manzano-Sarabia	Ceuta	Ceuta	Sinaloa	México	24° 3' 2.688" N	107° 6' 34.332" W	
DSC_0625.JP G	20/03/14	Ceuta, Pescadores	Marlenne Manzano-Sarabia	Ceuta	Ceuta	Sinaloa	México	24° 2' 55.332" N	107° 6' 26.016" W	Pescadores en Ceuta
DSC_0628.JP G	20/03/14	Ceuta, Aves	Marlenne Manzano-Sarabia	Ceuta	Ceuta	Sinaloa	México	24° 2' 53.034" N	107° 6' 22.968" W	Aves en Ceuta
DSC_0630.JP G	20/03/14	Ceuta	Marlenne Manzano-Sarabia	Ceuta	Ceuta	Sinaloa	México	24° 2' 49.068" N	107° 6' 17.946" W	Zona de manglar en Ceuta
DSC_0635.JP G	20/03/14	Ceuta, Aves	Marlenne Manzano-Sarabia	Ceuta	Ceuta	Sinaloa	México	24° 2' 46.746" N	107° 6' 9.726" W	Aves en Ceuta
DSC_0636.JP G	20/03/14	Ceuta, Aves	Marlenne Manzano-Sarabia	Ceuta	Ceuta	Sinaloa	México	24° 2' 46.746" N	107° 6' 9.756" W	Aves en Ceuta
DSC_0638.JP G	20/03/14	Ceuta, Aves	Marlenne Manzano-Sarabia	Ceuta	Ceuta	Sinaloa	México	24° 2' 52.848" N	107° 6' 23.214" W	Aves en Ceuta
DSC_0642.JP G	20/03/14	Ceuta, Aves	Marlenne Manzano-Sarabia	Ceuta	Ceuta	Sinaloa	México	24° 2' 59.514" N	107° 6' 35.952" W	Aves en Ceuta
DSC_0644.JP G	20/03/14	Ceuta	Marlenne Manzano-Sarabia	Ceuta	Ceuta	Sinaloa	México	24° 3' 14.274" N	107° 6' 40.374" W	Zona de manglar en Ceuta
DSC_0652.JP G	20/03/14	Ceuta, Aves	Marlenne Manzano-Sarabia	Ceuta	Ceuta	Sinaloa	México	24° 3' 31.008" N	107° 6' 52.260" W	Aves en Ceuta

DSC_0664.JP G	20/03/14	Ceuta	Marlenne Manzano-Sarabia	Ceuta	Ceuta	Sinaloa	México	24° 3' 35.784" N	107° 7' 0.786" W	Zona de manglar en Ceuta
DSC_0665.JP G	20/03/14	Ceuta	Marlenne Manzano-Sarabia	Ceuta	Ceuta	Sinaloa	México	24° 3' 35.922" N	107° 7' 0.960" W	Zona de manglar en Ceuta
DSC_0668.JP G	20/03/14	Ceuta, Rhizophora mangle	Marlenne Manzano-Sarabia	Ceuta	Ceuta	Sinaloa	México	24° 3' 38.682" N	107° 7' 4.284" W	Rhizophora mangle en Ceuta
DSC_0670.JP G	20/03/14	Ceuta	Marlenne Manzano-Sarabia	Ceuta	Ceuta	Sinaloa	México	24° 3' 39.648" N	107° 7' 5.466" W	Zona de manglar en Ceuta
DSC_0683.JP G	20/03/14	Ceuta, Aves	Marlenne Manzano-Sarabia	Ceuta	Ceuta	Sinaloa	México	24° 1' 32.232" N	107° 3' 31.764" W	Aves en Ceuta
DSC_0684.JP G	20/03/14	Ceuta, Aves	Marlenne Manzano-Sarabia	Ceuta	Ceuta	Sinaloa	México	24° 1' 32.238" N	107° 3' 31.764" W	Aves en Ceuta
DSC_0686.JP G	20/03/14	Ceuta, Aves	Marlenne Manzano-Sarabia	Ceuta	Ceuta	Sinaloa	México	24° 1' 32.250" N	107° 3' 31.764" W	Aves en Ceuta
DSC_0690.JP G	20/03/14	Ceuta, Aves	Marlenne Manzano-Sarabia	Ceuta	Ceuta	Sinaloa	México	24° 1' 32.238" N	107° 3' 31.758" W	Aves en Ceuta
DSC_0693.JP G	20/03/14	Ceuta, Aves	Marlenne Manzano-Sarabia	Ceuta	Ceuta	Sinaloa	México	24° 1' 32.214" N	107° 3' 31.758" W	Aves en Ceuta
DSC_0695.JP G	20/03/14	Ceuta, Aves	Marlenne Manzano-Sarabia	Ceuta	Ceuta	Sinaloa	México	24° 1' 32.202" N	107° 3' 31.776" W	Aves en Ceuta
DSC_0697.JP G	20/03/14	Ceuta, Aves	Marlenne Manzano-Sarabia	Ceuta	Ceuta	Sinaloa	México	24° 1' 32.202" N	107° 3' 31.788" W	Aves en Ceuta
DSC_0702.JP G	20/03/14	Ceuta, Aves	Marlenne Manzano-Sarabia	Ceuta	Ceuta	Sinaloa	México	24° 1' 32.226" N	107° 3' 31.806" W	Aves en Ceuta
DSC_0706.JP G	20/03/14	Ceuta, Aves	Marlenne Manzano-Sarabia	Ceuta	Ceuta	Sinaloa	México	24° 1' 30.810" N	107° 3' 31.296" W	Aves en Ceuta
DSC_0707.JP G	20/03/14	Ceuta, Aves	Marlenne Manzano-Sarabia	Ceuta	Ceuta	Sinaloa	México	24° 1' 30.810" N	107° 3' 31.296" W	Aves en Ceuta
DSC_0708.JP G	20/03/14	Ceuta, Aves	Marlenne Manzano-Sarabia	Ceuta	Ceuta	Sinaloa	México	24° 1' 30.330" N	107° 3' 31.140" W	Aves en Ceuta
DSC_0709.JP G	20/03/14	Ceuta, Aves	Marlenne Manzano-Sarabia	Ceuta	Ceuta	Sinaloa	México	24° 1' 30.090" N	107° 3' 31.068" W	Aves en Ceuta
DSC_0710.JP G	20/03/14	Ceuta, Aves	Marlenne Manzano-Sarabia	Ceuta	Ceuta	Sinaloa	México	24° 1' 29.844" N	107° 3' 31.008" W	Aves en Ceuta
DSCN6938.JP G	20/03/15	Avicennia germinans	Marlenne Manzano-Sarabia	Ceuta	Ceuta	Sinaloa	México	24° 2' 46.704" N	107° 6' 9.738" W	Avicennia germinans y Salicornia sp.
DSCN6939.JP G	20/03/15	Avicennia germinans	Marlenne Manzano-Sarabia	Ceuta	Ceuta	Sinaloa	México	24° 2' 46.704" N	107° 6' 9.750" W	Avicennia germinans y Salicornia sp.
DSCN6940.JP G	20/03/15	Laguncularia racemosa, Avicennia germinans	Marlenne Manzano-Sarabia	Ceuta	Ceuta	Sinaloa	México	24° 2' 46.704" N	107° 6' 9.750" W	Laguncularia racemosa y Avicennia germinans
DSCN6941.JP G	20/03/15		Marlenne Manzano-Sarabia	Ceuta	Ceuta	Sinaloa	México	24° 2' 46.704" N	107° 6' 9.750" W	Frente hacia el sitio de estudio
DSCN6942.JP G	20/03/15		Marlenne Manzano-Sarabia	Ceuta	Ceuta	Sinaloa	México	24° 2' 46.830" N	107° 6' 9.786" W	Frente hacia el sitio de estudio
DSCN6943.JP G	20/03/15		Marlenne Manzano-Sarabia	Ceuta	Ceuta	Sinaloa	México	24° 2' 46.818" N	107° 6' 9.786" W	Frente hacia el sitio de estudio
DSCN6945.JP G	20/03/15		Marlenne Manzano-Sarabia	Ceuta	Ceuta	Sinaloa	México	24° 2' 46.800" N	107° 6' 9.762" W	Frente hacia el sitio de estudio
DSCN6946.JP G	20/03/15	Avicennia germinans	Marlenne Manzano-Sarabia	Ceuta	Ceuta	Sinaloa	México	24° 2' 46.032" N	107° 6' 5.742" W	Avicennia germinans en Ceuta
DSCN6947.JP G	20/03/15	Avicennia germinans	Marlenne Manzano-Sarabia	Ceuta	Ceuta	Sinaloa	México	24° 2' 47.370" N	107° 6' 7.182" W	Avicennia germinans en Ceuta
DSCN6948.JP G	20/03/15	Avicennia germinans	Marlenne Manzano-Sarabia	Ceuta	Ceuta	Sinaloa	México	24° 2' 47.322" N	107° 6' 7.164" W	Avicennia germinans en Ceuta
DSCN6949.JP G	20/03/15	Avicennia germinans	Marlenne Manzano-Sarabia	Ceuta	Ceuta	Sinaloa	México	24° 2' 47.274" N	107° 6' 7.146" W	Avicennia germinans en Ceuta
DSCN6955.JP G	20/03/15	Avicennia germinans	Marlenne Manzano-Sarabia	Ceuta	Ceuta	Sinaloa	México	24° 2' 47.442" N	107° 6' 6.450" W	Avicennia germinans en Ceuta

Dato personal

DSCN6958.JP G	20/03/15		Marlenne Manzano-Sarabia	Ceuta	Ceuta	Sinaloa	México	24° 2' 47.646" N	107° 6' 6.480" W	Instalación de piezómetro
DSCN6960.JP G	20/03/15		Marlenne Manzano-Sarabia	Ceuta	Ceuta	Sinaloa	México	24° 2' 47.958" N	107° 6' 6.234" W	Definición de parcela
DSCN6961.JP G	20/03/15		Marlenne Manzano-Sarabia	Ceuta	Ceuta	Sinaloa	México	24° 2' 47.448" N	107° 6' 6.630" W	Definición de parcela
DSCN6963.JP G	20/03/15	Rhizophora mangle	Marlenne Manzano-Sarabia	Ceuta	Ceuta	Sinaloa	México	24° 2' 47.322" N	107° 6' 6.528" W	Plántula de Rhizophora mangle
DSCN6964.JP G	20/03/15	Avicennia germinans	Marlenne Manzano-Sarabia	Ceuta	Ceuta	Sinaloa	México	24° 2' 47.388" N	107° 6' 6.522" W	Avicennia germinans en Ceuta
DSCN6965.JP G	20/03/15		Marlenne Manzano-Sarabia	Ceuta	Ceuta	Sinaloa	México	24° 2' 47.472" N	107° 6' 6.492" W	Trabajo de campo
DSCN6969.JP G	20/03/15		Marlenne Manzano-Sarabia	Ceuta	Ceuta	Sinaloa	México	24° 2' 47.334" N	107° 6' 6.486" W	Instalación de canastas
DSCN6971.JP G	20/03/15	Rhizophora mangle	Marlenne Manzano-Sarabia	Ceuta	Ceuta	Sinaloa	México	24° 2' 47.304" N	107° 6' 6.462" W	Plántula de Rhizophora mangle
DSCN6974.JP G	20/03/15		Marlenne Manzano-Sarabia	Ceuta	Ceuta	Sinaloa	México	24° 2' 48.168" N	107° 6' 7.050" W	Trabajo de campo en Ceuta
DSCN6977.JP G	20/03/15		Marlenne Manzano-Sarabia	Ceuta	Ceuta	Sinaloa	México			Trabajo de campo en Ceuta
DSCN6978.JP G	20/03/15	Avicennia germinans	Marlenne Manzano-Sarabia	Ceuta	Ceuta	Sinaloa	México	24° 2' 47.208" N	107° 6' 6.786" W	Avicennia germinans en Ceuta
DSCN6982.JP G	20/03/15	Ceuta, Equipo de trabajo, Estructura, Avicennia germinans	Marlenne Manzano-Sarabia	Ceuta	Ceuta	Sinaloa	México	24° 2' 46.788" N	107° 6' 6.438" W	Trabajo de campo en Ceuta
DSCN6987.JP G	20/03/15	Ceuta, Zona de manglares	Marlenne Manzano-Sarabia	Ceuta	Ceuta	Sinaloa	México	24° 2' 50.880" N	107° 6' 19.686" W	Zona de manglar en Ceuta
DSCN6989.JP G	20/03/15	Ceuta, Zona de manglares	Marlenne Manzano-Sarabia	Ceuta	Ceuta	Sinaloa	México	24° 2' 52.236" N	107° 6' 21.408" W	Zona de manglar en Ceuta
DSCN6990.JP G	20/03/15	Ceuta, Zona de manglares	Marlenne Manzano-Sarabia	Ceuta	Ceuta	Sinaloa	México	24° 3' 27.102" N	107° 6' 45.282" W	Zona de manglar en Ceuta
DSCN6991.JP G	20/03/15	Ceuta, Zona de manglares	Marlenne Manzano-Sarabia	Ceuta	Ceuta	Sinaloa	México	24° 3' 27.678" N	107° 6' 46.404" W	Zona de manglar en Ceuta
DSCN6720.JP G	03/03/15	Avicennia germinans, Estructura, Estero de Urias	Marlenne Manzano-Sarabia		Mazatlán	Sinaloa	México	23° 11' 31.794" N	106° 23' 52.950" W	Muestreo en el Estero de Urias
DSCN6721.JP G	03/03/15	Avicennia germinans, Estructura, Estero de Urias	Marlenne Manzano-Sarabia		Mazatlán	Sinaloa	México	23° 11' 31.908" N	106° 23' 52.998" W	Detalle de la parcela Urias_1
DSCN6722.JP G	03/03/15	Avicennia germinans, Estructura, Estero de Urias	Marlenne Manzano-Sarabia		Mazatlán	Sinaloa	México	23° 11' 31.908" N	106° 23' 53.004" W	Detalle del bosque monoespecifico de Avicennia germinans
DSCN6723.JP G	03/03/15	Avicennia germinans, Estructura, Estero de Urias	Marlenne Manzano-Sarabia		Mazatlán	Sinaloa	México	23° 11' 31.662" N	106° 23' 53.064" W	Trabajo de campo en el Estero de Urias
DSCN6724.JP G	03/03/15	Avicennia germinans, Estructura, Estero de Urias	Marlenne Manzano-Sarabia		Mazatlán	Sinaloa	México	23° 11' 31.662" N	106° 23' 53.064" W	Trabajo de campo en el Estero de Urias
DSCN6725.JP G	03/03/15	Avicennia germinans, Estructura, Estero de Urias	Marlenne Manzano-Sarabia		Mazatlán	Sinaloa	México	23° 11' 31.362" N	106° 23' 52.998" W	Detalle del bosque monoespecifico de Avicennia germinans
DSCN6726.JP G	03/03/15	Avicennia germinans, Estructura, Estero de Urias	Marlenne Manzano-Sarabia		Mazatlán	Sinaloa	México	23° 11' 31.296" N	106° 23' 52.980" W	Detalle del bosque monoespecifico de Avicennia germinans

Dato personal

DSCN6728.JP G	03/03/15	Avicennia germinans, Estructura, Estero de Urias	Marlenne Manzano-Sarabia		Mazatlán	Sinaloa	México	23° 11' 31.296" N	106° 23' 52.980" W	Detalle del bosque monoespecífico de Avicennia germinans
DSCN6729.JP G	03/03/15	Avicennia germinans, Estructura, Estero de Urias	Marlenne Manzano-Sarabia		Mazatlán	Sinaloa	México	23° 11' 31.296" N	106° 23' 52.980" W	Delimitación de parcela
DSCN6730.JP G	03/03/15	Avicennia germinans, Estructura, Estero de Urias	Marlenne Manzano-Sarabia		Mazatlán	Sinaloa	México	23° 11' 31.296" N	106° 23' 52.980" W	Detalle del bosque monoespecífico de Avicennia germinans
DSCN6731.JP G	03/03/15	Avicennia germinans, Estructura, Estero de Urias	Marlenne Manzano-Sarabia		Mazatlán	Sinaloa	México	23° 11' 31.164" N	106° 23' 53.598" W	Delimitación de parcela
DSCN6732.JP G	03/03/15	Avicennia germinans, Estructura, Estero de Urias	Marlenne Manzano-Sarabia		Mazatlán	Sinaloa	México	23° 11' 31.344" N	106° 23' 53.310" W	Detalle del bosque monoespecífico de Avicennia germinans
DSCN6733.JP G	03/03/15	Avicennia germinans, Estructura, Estero de Urias	Marlenne Manzano-Sarabia		Mazatlán	Sinaloa	México	23° 11' 31.332" N	106° 23' 53.010" W	Trabajo de campo en el Estero de Urias
DSCN6734.JP G	03/03/15	Avicennia germinans, Estructura, Estero de Urias	Marlenne Manzano-Sarabia		Mazatlán	Sinaloa	México	23° 11' 31.332" N	106° 23' 53.010" W	Medición de atributos estructurales de Avicennia germinans
DSCN6735.JP G	03/03/15	Avicennia germinans, Estructura, Estero de Urias	Marlenne Manzano-Sarabia		Mazatlán	Sinaloa	México	23° 11' 32.820" N	106° 23' 54.426" W	Medición de atributos estructurales de Avicennia germinans
DSCN6736.JP G	03/03/15	Avicennia germinans, Estructura, Estero de Urias	Marlenne Manzano-Sarabia		Mazatlán	Sinaloa	México	23° 11' 32.820" N	106° 23' 54.426" W	Delimitación de parcela
DSCN6737.JP G	03/03/15	Avicennia germinans, Estructura, Estero de Urias	Marlenne Manzano-Sarabia		Mazatlán	Sinaloa	México	23° 11' 32.820" N	106° 23' 54.426" W	Detalle del bosque monoespecífico de Avicennia germinans
DSCN6738.JP G	03/03/15	Avicennia germinans, Estructura, Estero de Urias	Marlenne Manzano-Sarabia		Mazatlán	Sinaloa	México	23° 11' 32.820" N	106° 23' 54.426" W	Detalle del bosque monoespecífico de Avicennia germinans
DSCN6739.JP G	03/03/15	Avicennia germinans, Estructura, Estero de Urias	Marlenne Manzano-Sarabia		Mazatlán	Sinaloa	México	23° 11' 31.998" N	106° 23' 53.496" W	Trabajo de campo en el Estero de Urias
DSCN6741.JP G	03/03/15	Avicennia germinans, Estructura, Estero de Urias	Marlenne Manzano-Sarabia		Mazatlán	Sinaloa	México	23° 11' 32.046" N	106° 23' 53.808" W	Detalle del bosque monoespecífico de Avicennia germinans
DSCN6742.JP G	03/03/15	Avicennia germinans, Estructura, Estero de Urias	Marlenne Manzano-Sarabia		Mazatlán	Sinaloa	México	23° 11' 32.100" N	106° 23' 52.716" W	Detalle del bosque monoespecífico de Avicennia germinans
DSCN6743.JP G	03/03/15	Avicennia germinans, Estructura, Estero de Urias	Marlenne Manzano-Sarabia		Mazatlán	Sinaloa	México	23° 11' 32.100" N	106° 23' 52.716" W	Detalle del bosque monoespecífico de Avicennia germinans
DSCN6744.JP G	03/03/15	Avicennia germinans, Estructura, Estero de Urias	Marlenne Manzano-Sarabia		Mazatlán	Sinaloa	México	23° 11' 32.232" N	106° 23' 53.100" W	Dosel de Avicennia germinans

Dato personal

DSCN6745.JP G	03/03/15	Avicennia germinans, Estructura, Estero de Urias	Marlenne Manzano-Sarabia		Mazatlán	Sinaloa	México	23° 11' 32.178" N	106° 23' 53.430" W	Detalle del bosque monoespecífico de Avicennia germinans
DSCN6749.JP G	03/03/15	Avicennia germinans, Estructura, Estero de Urias	Marlenne Manzano-Sarabia		Mazatlán	Sinaloa	México	23° 11' 32.004" N	106° 23' 52.890" W	Detalle del bosque monoespecífico de Avicennia germinans
DSCN6750.JP G	03/03/15	Avicennia germinans, Estructura, Estero de Urias	Marlenne Manzano-Sarabia		Mazatlán	Sinaloa	México	23° 11' 32.004" N	106° 23' 52.890" W	Trabajo de campo en el Estero de Urias
DSCN6751.JP G	03/03/15	Avicennia germinans, Estructura, Estero de Urias	Marlenne Manzano-Sarabia		Mazatlán	Sinaloa	México	23° 11' 32.004" N	106° 23' 52.890" W	Detalle del bosque monoespecífico de Avicennia germinans
DSCN6753.JP G	03/03/15	Avicennia germinans, Estructura, Estero de Urias	Marlenne Manzano-Sarabia		Mazatlán	Sinaloa	México	23° 11' 31.674" N	106° 23' 53.274" W	Detalle del bosque monoespecífico de Avicennia germinans
DSCN6755.JP G	03/03/15	Avicennia germinans, Estructura, Estero de Urias	Marlenne Manzano-Sarabia		Mazatlán	Sinaloa	México	23° 11' 31.500" N	106° 23' 52.776" W	Detalle del bosque monoespecífico de Avicennia germinans
DSCN6757.JP G	03/03/15	Avicennia germinans, Estructura, Estero de Urias	Marlenne Manzano-Sarabia		Mazatlán	Sinaloa	México	23° 11' 31.500" N	106° 23' 52.776" W	Detalle del bosque monoespecífico de Avicennia germinans
DSCN6758.JP G	03/03/15	Avicennia germinans, Estructura, Estero de Urias	Marlenne Manzano-Sarabia		Mazatlán	Sinaloa	México	23° 11' 31.500" N	106° 23' 52.776" W	Detalle de Avicennia germinans
DSCN6759.JP G	03/03/15	Avicennia germinans, Estructura, Estero de Urias	Marlenne Manzano-Sarabia		Mazatlán	Sinaloa	México	23° 11' 31.356" N	106° 23' 51.972" W	Detalle del bosque monoespecífico de Avicennia germinans
DSCN6762.JP G	03/03/15	Avicennia germinans, Estructura, Estero de Urias	Marlenne Manzano-Sarabia		Mazatlán	Sinaloa	México	23° 11' 31.356" N	106° 23' 51.972" W	Delimitación de parcela
DSCN6763.JP G	03/03/15	Avicennia germinans, Estructura, Estero de Urias	Marlenne Manzano-Sarabia		Mazatlán	Sinaloa	México	23° 11' 31.356" N	106° 23' 51.972" W	Detalle del bosque monoespecífico de Avicennia germinans
DSCN6765.JP G	03/03/15	Avicennia germinans, Estructura, Estero de Urias	Marlenne Manzano-Sarabia		Mazatlán	Sinaloa	México	23° 11' 30.786" N	106° 23' 53.682" W	Vista frontal hacia la parcela Urias_1
DSCN6767.JP G	03/03/15	Avicennia germinans, Estructura, Estero de Urias	Marlenne Manzano-Sarabia		Mazatlán	Sinaloa	México	23° 11' 30.786" N	106° 23' 53.682" W	Camino de terracería que conduce hacia al aeropuerto desde la localidad Isla de la Piedra
DSCN6770.JP G	03/03/15	Avicennia germinans, Estructura, Estero de Urias	Marlenne Manzano-Sarabia		Mazatlán	Sinaloa	México	23° 11' 30.786" N	106° 23' 53.682" W	Camino de terracería que conduce a la localidad Isla de la Piedra
DSCN6774.JP G	03/03/15	Avicennia germinans, Estructura, Estero de Urias	Marlenne Manzano-Sarabia		Mazatlán	Sinaloa	México	23° 11' 30.798" N	106° 23' 53.430" W	Vista hacia el frente de la zona contigua a la parcela Urias_1

DSCN6775.JP G	03/03/15	Avicennia germinans, Estructura, Estero de Uriás	Marlenne Manzano-Sarabia		Mazatlán	Sinaloa	México	23° 11' 30.816" N	106° 23' 53.430" W	Vista frontal hacia la parcela Uriás_1
DSCN6776.JP G	03/03/15	Avicennia germinans, Estructura, Estero de Uriás	Marlenne Manzano-Sarabia		Mazatlán	Sinaloa	México	23° 11' 29.352" N	106° 23' 48.036" W	Paisaje aledaño a la terracería que conduce a la localidad Isla de la Piedra.
DSCN6777.JP G	03/03/15	Avicennia germinans, Estructura, Estero de Uriás	Marlenne Manzano-Sarabia		Mazatlán	Sinaloa	México	23° 7' 30.492" N	106° 18' 29.076" W	Paisaje aledaño a la terracería que conduce a la localidad Isla de la Piedra.
DSCN6778.JP G	03/03/15	Avicennia germinans, Estructura, Estero de Uriás	Marlenne Manzano-Sarabia		Mazatlán	Sinaloa	México	23° 7' 30.492" N	106° 18' 29.076" W	Paisaje aledaño a la terracería que conduce a la localidad Isla de la Piedra.
DSC_0004.JP G	04/03/14	Estero de Uriás, Mazatlán, Sinaloa	Marlenne Manzano-Sarabia	Mazatlán	Mazatlán	Sinaloa	México	23° 12' 18.696" N	106° 24' 24.162" W	Vista hacia la Isla de la Piedra, Mazatlán
DSC_0005.JP G	04/03/14	Estero de Uriás, Mazatlán, Sinaloa	Marlenne Manzano-Sarabia	Mazatlán	Mazatlán	Sinaloa	México	23° 12' 21.654" N	106° 24' 21.150" W	Muelle fiscal en Mazatlán.
DSC_0010.JP G	04/03/14	Estero de Uriás, Mazatlán, Sinaloa, Pesca	Marlenne Manzano-Sarabia	Mazatlán	Mazatlán	Sinaloa	México	23° 12' 39.942" N	106° 23' 46.968" W	Flota pesquera atracada en muelle
DSC_0016.JP G	04/03/14	Estero de Uriás, Mazatlán, Sinaloa	Marlenne Manzano-Sarabia	Mazatlán	Mazatlán	Sinaloa	México	23° 12' 18.756" N	106° 22' 33.336" W	Áreas de manglar
DSC_0020.JP G	04/03/14	Estero de Uriás, Mazatlán, Sinaloa, Termoelectrica	Marlenne Manzano-Sarabia	Mazatlán	Mazatlán	Sinaloa	México	23° 11' 52.236" N	106° 22' 28.764" W	Vista hacia la termoelectrica José Aceves Pozos
DSC_0028.JP G	04/03/14	Estero de Uriás, Mazatlán, Sinaloa	Marlenne Manzano-Sarabia	Mazatlán	Mazatlán	Sinaloa	México	23° 10' 21.384" N	106° 20' 36.666" W	Áreas de manglar
DSC_0030.JP G	04/03/14	Rhizophora mangle, Mangle rojo, Estero de Uriás, Mazatlán, Sinaloa	Marlenne Manzano-Sarabia	Mazatlán	Mazatlán	Sinaloa	México	23° 9' 51.282" N	106° 20' 5.094" W	Mangle rojo en el Estero de Uriás
DSC_0034.JP G	04/03/14	Rhizophora mangle, Mangle rojo, Estero de Uriás, Mazatlán, Sinaloa	Marlenne Manzano-Sarabia	Mazatlán	Mazatlán	Sinaloa	México	23° 9' 19.536" N	106° 19' 50.442" W	Áreas de manglar en el Estero de Uriás
DSC_0036.JP G	04/03/14	Estero de Uriás, Mazatlán, Sinaloa, Rhizophora mangle	Marlenne Manzano-Sarabia	Mazatlán	Mazatlán	Sinaloa	México	23° 9' 13.830" N	106° 19' 52.734" W	Mangle rojo Rhizophora mangle
DSC_0037.JP G	04/03/14	Estero de Uriás, Mazatlán, Sinaloa, Rhizophora mangle	Marlenne Manzano-Sarabia	Mazatlán	Mazatlán	Sinaloa	México	23° 9' 13.782" N	106° 19' 52.848" W	
DSC_0038.JP G	04/03/14	Estero de Uriás, Mazatlán, Sinaloa, Aves	Marlenne Manzano-Sarabia	Mazatlán	Mazatlán	Sinaloa	México	23° 9' 13.710" N	106° 19' 53.052" W	Rhizophora mangle
DSC_0039.JP G	04/03/14	Estero de Uriás, Mazatlán, Sinaloa, Rhizophora mangle	Marlenne Manzano-Sarabia	Mazatlán	Mazatlán	Sinaloa	México	23° 9' 13.290" N	106° 19' 54.996" W	Áreas de manglar

DSC_0041.JP G	04/03/14	Rhizophora mangle, Mangle rojo, Estero de Urías, Mazatlán, Sinaloa	Marlenne Manzano-Sarabia	Mazatlán	Mazatlán	Sinaloa	México	23° 9' 13.218" N	106° 19' 59.202" W	Mangle rojo Rhizophora mangle
DSC_0042.JP G	04/03/14	Estero de Urías, Mazatlán, Sinaloa, Rhizophora mangle, Aves	Marlenne Manzano-Sarabia	Mazatlán	Mazatlán	Sinaloa	México	23° 9' 13.614" N	106° 20' 2.310" W	Mangle rojo Rhizophora mangle
DSC_0043.JP G	04/03/14	Rhizophora mangle, Mangle rojo, Estero de Urías, Mazatlán, Sinaloa, Aves	Marlenne Manzano-Sarabia	Mazatlán	Mazatlán	Sinaloa	México	23° 9' 13.650" N	106° 20' 2.568" W	
DSC_0044.JP G	04/03/14	Rhizophora mangle, Mangle rojo, Estero de Urías, Mazatlán, Sinaloa, Mortalidad	Marlenne Manzano-Sarabia	Mazatlán	Mazatlán	Sinaloa	México	23° 9' 14.910" N	106° 20' 6.324" W	Mortalidad de mangle rojo
DSC_0045.JP G	04/03/14	Rhizophora mangle, Mangle rojo, Estero de Urías, Mazatlán, Sinaloa, Mortalidad	Marlenne Manzano-Sarabia	Mazatlán	Mazatlán	Sinaloa	México	23° 9' 14.946" N	106° 20' 6.396" W	Mangle rojo Rhizophora mangle
DSC_0048.JP G	04/03/14	Rhizophora mangle, Mangle rojo, Estero de Urías, Mazatlán, Sinaloa, Mortalidad	Marlenne Manzano-Sarabia	Mazatlán	Mazatlán	Sinaloa	México	23° 9' 15.126" N	106° 20' 6.696" W	Mortalidad de mangle rojo
DSC_0050.JP G	04/03/14	Rhizophora mangle, Mangle rojo, Estero de Urías, Mazatlán, Sinaloa	Marlenne Manzano-Sarabia	Mazatlán	Mazatlán	Sinaloa	México	23° 9' 15.216" N	106° 20' 6.654" W	
DSC_0052.JP G	04/03/14	Estero de Urías, Mazatlán, Sinaloa, Rhizophora mangle	Marlenne Manzano-Sarabia	Mazatlán	Mazatlán	Sinaloa	México	23° 9' 17.124" N	106° 20' 7.746" W	Mangle rojo Rhizophora mangle
DSC_0055.JP G	04/03/14	Rhizophora mangle, Mangle rojo, Estero de Urías, Mazatlán, Sinaloa	Marlenne Manzano-Sarabia	Mazatlán	Mazatlán	Sinaloa	México	23° 9' 18.870" N	106° 20' 7.764" W	Mangle rojo Rhizophora mangle en el Estero de Urías
DSC_0057.JP G	04/03/14	Rhizophora mangle, Mangle rojo, Estero de Urías, Mazatlán, Sinaloa	Marlenne Manzano-Sarabia	Mazatlán	Mazatlán	Sinaloa	México	23° 9' 15.222" N	106° 20' 6.906" W	Mangle rojo en el Estero de Urías
DSC_0064.JP G	04/03/14	Rhizophora mangle, Mangle rojo, Estero de Urías, Mazatlán, Sinaloa	Marlenne Manzano-Sarabia	Mazatlán	Mazatlán	Sinaloa	México	23° 9' 13.590" N	106° 20' 0.000" W	Mangle rojo en el Estero de Urías
DSC_0065.JP G	04/03/14	Rhizophora mangle, Mangle rojo, Estero de Urías, Mazatlán, Sinaloa	Marlenne Manzano-Sarabia	Mazatlán	Mazatlán	Sinaloa	México	23° 9' 13.578" N	106° 19' 59.574" W	Mangle rojo en el Estero de Urías

Dato personal

DSC_0067.JP G	04/03/14	Rhizophora mangle, Mangle rojo, Estero de Urías, Mazatlán, Sinaloa, Aves	Marlenne Manzano-Sarabia	Mazatlán	Mazatlán	Sinaloa	México	23° 9' 13.332" N	106° 19' 55.224" W	Ave sobrevolando zona de manglares en el Estero de Urías
DSC_0069.JP G	04/03/14	Estero de Urías, Mazatlán, Sinaloa, Pesca	Marlenne Manzano-Sarabia	Mazatlán	Mazatlán	Sinaloa	México	23° 9' 19.938" N	106° 19' 50.916" W	Pesca en el Estero de Urías
DSC_0070.JP G	04/03/14	Rhizophora mangle, Estero de Urías, Mazatlán, Sinaloa, Chinchorro, Pesca	Marlenne Manzano-Sarabia	Mazatlán	Mazatlán	Sinaloa	México	23° 9' 20.238" N	106° 19' 50.982" W	Chinchorro colocado en zona de manglares (R. mangle)
DSC_0072.JP G	04/03/14	Rhizophora mangle, Mangle rojo, Estero de Urías, Mazatlán, Sinaloa	Marlenne Manzano-Sarabia	Mazatlán	Mazatlán	Sinaloa	México	23° 9' 31.632" N	106° 19' 59.760" W	Mangle rojo Rhizophora mangle en el Estero de Urías
DSC_0074.JP G	04/03/14	Estero de Urías, Mazatlán, Sinaloa, Turismo	Marlenne Manzano-Sarabia	Mazatlán	Mazatlán	Sinaloa	México	23° 9' 42.630" N	106° 20' 8.214" W	Turismo en el Estero de Urías
DSC_0080.JP G	04/03/14	Rhizophora mangle, Mangle rojo, Estero de Urías, Mazatlán, Sinaloa	Marlenne Manzano-Sarabia	Mazatlán	Mazatlán	Sinaloa	México	23° 9' 50.628" N	106° 20' 6.822" W	Mangle rojo Rhizophora mangle en el Estero de Urías
DSC_0083.JP G	04/03/14	Rhizophora mangle, Mangle rojo, Estero de Urías, Mazatlán, Sinaloa, Aves	Marlenne Manzano-Sarabia	Mazatlán	Mazatlán	Sinaloa	México	23° 9' 54.582" N	106° 20' 7.158" W	Ave en dosel de Rhizophora mangle
DSC_0084.JP G	04/03/14	Estero de Urías, Mazatlán, Sinaloa, Termoeléctrica	Marlenne Manzano-Sarabia	Mazatlán	Mazatlán	Sinaloa	México	23° 9' 55.092" N	106° 20' 7.206" W	Vista hacia la termoeléctrica José Aceves Pozos
DSC_0095.JP G	04/03/14	Estero de Urías, Mazatlán, Sinaloa, Termoeléctrica	Marlenne Manzano-Sarabia	Mazatlán	Mazatlán	Sinaloa	México	23° 10' 12.474" N	106° 20' 28.938" W	
DSC_0102.JP G	04/03/14	Rhizophora mangle, Mangle rojo, Estero de Urías, Mazatlán, Sinaloa, Parcela Urías_4	Marlenne Manzano-Sarabia	Mazatlán	Mazatlán	Sinaloa	México	23° 11' 24.192" N	106° 21' 41.970" W	Rhizophora mangle en el Estero de Urías
DSC_0105.JP G	04/03/14	Laguncularia racemosa, Mangle blanco, Estero de Urías, Mazatlán, Sinaloa, Equipo, Parcela Urías_4	Marlenne Manzano-Sarabia	Mazatlán	Mazatlán	Sinaloa	México	23° 11' 24.960" N	106° 21' 42.954" W	Muestreo en el Estero de Urías
DSC_0107.JP G	04/03/14	Laguncularia racemosa, Mangle blanco, Estero de Urías, Mazatlán, Sinaloa, Equipo, Parcela Urías_4	Marlenne Manzano-Sarabia	Mazatlán	Mazatlán	Sinaloa	México	23° 11' 24.912" N	106° 21' 42.984" W	Laguncularia racemosa en el Estero de Urías

DSC_0108.JP G	04/03/14	Laguncularia racemosa, Mangle blanco, Rhizophora mangle, Mangle rojo, Estero de Urias, Mazatlán, Sinaloa, Parcela Urias_4	Marlene Manzano-Sarabia	Mazatlán	Mazatlán	Sinaloa	México	23° 11' 24.888" N	106° 21' 42.984" W	Mangle rojo y blanco en el Estero de Urias
DSC_0109.JP G	04/03/14	Laguncularia racemosa, Mangle blanco, Estero de Urias, Mazatlán, Sinaloa, Parcela Urias_4	Marlene Manzano-Sarabia	Mazatlán	Mazatlán	Sinaloa	México	23° 11' 24.882" N	106° 21' 43.008" W	Laguncularia racemosa en el Estero de Urias
DSC_0110.JP G	04/03/14	Laguncularia racemosa, Mangle blanco, Estero de Urias, Mazatlán, Sinaloa, Parcela Urias_4	Marlene Manzano-Sarabia	Mazatlán	Mazatlán	Sinaloa	México	23° 11' 24.900" N	106° 21' 43.014" W	Laguncularia racemosa en el Estero de Urias
DSC_0111.JP G	04/03/14	Basura, Rhizophora mangle, Mangle rojo, Estero de Urias, Mazatlán, Sinaloa, Parcela Urias_4, Plántulas	Marlene Manzano-Sarabia	Mazatlán	Mazatlán	Sinaloa	México	23° 11' 24.936" N	106° 21' 43.080" W	Plántulas de mangle rojo
DSC_0114.JP G	04/03/14	Laguncularia racemosa, Mangle blanco, Termitas, Estero de Urias, Mazatlán, Sinaloa, Parcela Urias_4	Marlene Manzano-Sarabia	Mazatlán	Mazatlán	Sinaloa	México	23° 11' 24.954" N	106° 21' 43.278" W	Termitas en mangle blanco Laguncularia racemosa
DSC_0115.JP G	04/03/14	Rhizophora mangle, Mangle rojo, Estero de Urias, Mazatlán, Sinaloa, Parcela Urias_4	Marlene Manzano-Sarabia	Mazatlán	Mazatlán	Sinaloa	México	23° 11' 25.074" N	106° 21' 43.650" W	Mangle rojo Rhizophora mangle
DSC_0116.JP G	04/03/14	Laguncularia racemosa, Mangle blanco, Rhizophora mangle, Mangle rojo, Estero de Urias, Mazatlán, Sinaloa, Parcela Urias_4	Marlene Manzano-Sarabia	Mazatlán	Mazatlán	Sinaloa	México	23° 11' 25.074" N	106° 21' 43.620" W	Mangle rojo y blanco en el Estero de Urias
DSC_0117.JP G	04/03/14	Laguncularia racemosa, Mangle blanco, Rhizophora mangle, Mangle rojo, Estero de Urias, Mazatlán, Sinaloa, Parcela Urias_4	Marlene Manzano-Sarabia	Mazatlán	Mazatlán	Sinaloa	México	23° 11' 25.062" N	106° 21' 43.608" W	Mangle blanco y rojo en el Estero de Urias

DSC_0119.JP G	04/03/14	Basura, Neumatóforos, Estero de Urias, Mazatlán, Sinaloa, Parcela Urias_4, Mojonera	Marlenne Manzano-Sarabia	Mazatlán	Mazatlán	Sinaloa	México	23° 11' 25.398" N	106° 21' 44.046" W	
DSC_0122.JP G	04/03/14	Rhizophora mangle, Mangle rojo, Estero de Urias, Mazatlán, Sinaloa, Parcela Urias_4, Zona pantanosa	Marlenne Manzano-Sarabia	Mazatlán	Mazatlán	Sinaloa	México	23° 11' 25.830" N	106° 21' 43.680" W	Zona pantanosa en el Estero de Urias
DSC_0123.JP G	04/03/14	Mangle negro, Avicennia germinans, Estero de Urias, Mazatlán, Sinaloa, Parcela Urias_4	Marlenne Manzano-Sarabia	Mazatlán	Mazatlán	Sinaloa	México	23° 11' 25.830" N	106° 21' 43.674" W	Zona pantanosa en el Estero de Urias
DSC_0124.JP G	04/03/14	Mangle negro, Avicennia germinans, Estero de Urias, Mazatlán, Sinaloa, Parcela Urias_4	Marlenne Manzano-Sarabia	Mazatlán	Mazatlán	Sinaloa	México	23° 11' 25.830" N	106° 21' 43.674" W	Zona pantanosa rodeada de mangle negro
DSC_0125.JP G	04/03/14	Mangle negro, Avicennia germinans, Estero de Urias, Mazatlán, Sinaloa, Parcela Urias_4	Marlenne Manzano-Sarabia	Mazatlán	Mazatlán	Sinaloa	México	23° 11' 25.806" N	106° 21' 43.662" W	Mangle negro Avicennia germinans
DSC_0126.JP G	04/03/14	Mangle negro, Avicennia germinans, Estero de Urias, Mazatlán, Sinaloa, Parcela Urias_4	Marlenne Manzano-Sarabia	Mazatlán	Mazatlán	Sinaloa	México	23° 11' 25.788" N	106° 21' 43.668" W	Mangle negro Avicennia germinans
DSC_0127.JP G	04/03/14	Mangle negro, Avicennia germinans, Estero de Urias, Mazatlán, Sinaloa, Equipo, Parcela Urias_4	Marlenne Manzano-Sarabia	Mazatlán	Mazatlán	Sinaloa	México	23° 11' 25.590" N	106° 21' 43.680" W	Muestreo en el Estero de Urias
DSC_0131.JP G	04/03/14	Rhizophora mangle, Mangle rojo, Estero de Urias, Mazatlán, Sinaloa, Parcela Urias_4, Plántulas	Marlenne Manzano-Sarabia	Mazatlán	Mazatlán	Sinaloa	México	23° 11' 25.374" N	106° 21' 43.836" W	Plántulas de R. mangle
DSC_0133.JP G	04/03/14	Laguncularia racemosa, Estero de Urias, Mazatlán, Sinaloa, Parcela Urias_4, Mangle	Marlenne Manzano-Sarabia	Mazatlán	Mazatlán	Sinaloa	México	23° 11' 25.320" N	106° 21' 43.932" W	Laguncularia racemosa en el Estero de Urias

DSC_0135.JP G	04/03/14	Mangle blanco, Estero de Uriás, Mazatlán, Sinaloa, Parcela Urias_4	Marlenne Manzano-Sarabia	Mazatlán	Mazatlán	Sinaloa	México	23° 11' 25.488" N	106° 21' 44.088" W	Laguncularia racemosa en el Estero de Uriás
DSC_0136.JP G	04/03/14	Laguncularia racemosa, Mangle blanco, Rhizophora mangle, Mangle rojo, Estero de Uriás, Mazatlán, Sinaloa, Parcela Urias_4, Plántulas	Marlenne Manzano-Sarabia	Mazatlán	Mazatlán	Sinaloa	México	23° 11' 25.512" N	106° 21' 43.914" W	Plátulas de mangle rojo R. mangle y balco L. racemosa
DSC_0138.JP G	04/03/14	Basura, Estero de Uriás, Mazatlán, Sinaloa, Parcela Urias_4	Marlenne Manzano-Sarabia	Mazatlán	Mazatlán	Sinaloa	México	23° 11' 25.434" N	106° 21' 43.884" W	Basura en zona de manglares del Estero de Uriás
DSC_0139.JP G	04/03/14	Mangle blanco, Rhizophora mangle, Mangle rojo, Estero de Uriás, Mazatlán, Sinaloa, Parcela Urias_4, Plántulas	Marlenne Manzano-Sarabia	Mazatlán	Mazatlán	Sinaloa	México	23° 11' 25.326" N	106° 21' 43.878" W	Plántulas en el Estero de Uriás
DSC_0141.JP G	04/03/14	Estero de Uriás, Mazatlán, Sinaloa, Parcela Urias_4	Marlenne Manzano-Sarabia	Mazatlán	Mazatlán	Sinaloa	México	23° 11' 25.386" N	106° 21' 44.010" W	Transecto en el Estero de Uriás
DSC_0142.JP G	04/03/14	Basura, Rhizophora mangle, Mangle rojo, Estero de Uriás, Mazatlán, Sinaloa, Parcela Urias_4, Plántulas	Marlenne Manzano-Sarabia	Mazatlán	Mazatlán	Sinaloa	México	23° 11' 25.428" N	106° 21' 44.106" W	Basura en zona de manglares en el Estero de Uriás
DSC_0151.JP G	04/03/14	Estero de Uriás, Mazatlán, Sinaloa, Parcela Urias_4, Dron	Marlenne Manzano-Sarabia	Mazatlán	Mazatlán	Sinaloa	México	23° 11' 25.248" N	106° 21' 43.932" W	Dron en áreas de manglar
DSC_0153.JP G	04/03/14	Estero de Uriás, Mazatlán, Sinaloa, Parcela Urias_4, Dron	Marlenne Manzano-Sarabia	Mazatlán	Mazatlán	Sinaloa	México	23° 11' 25.926" N	106° 21' 43.560" W	Dron en vuelo
DSC_0154.JP G	04/03/14	Estero de Uriás, Mazatlán, Sinaloa, Parcela Urias_4, Dron	Marlenne Manzano-Sarabia	Mazatlán	Mazatlán	Sinaloa	México	23° 11' 25.938" N	106° 21' 43.560" W	Operador de dron
DSC_0157.JP G	04/03/14	Estero de Uriás, Mazatlán, Sinaloa, Parcela Urias_4, Dron	Marlenne Manzano-Sarabia	Mazatlán	Mazatlán	Sinaloa	México	23° 11' 25.890" N	106° 21' 43.554" W	Captura de dron

DSC_0158.JP G	04/03/14	Estero de Urías, Mazatlán, Sinaloa, Aves, Parcela Urías_4	Marlenne Manzano-Sarabia	Mazatlán	Mazatlán	Sinaloa	México	23° 11' 25.878" N	106° 21' 43.596" W	Pelicano sobrevolando manglares del Estero de Urías
DSC_0159.JP G	04/03/14	Estero de Urías, Mazatlán, Sinaloa, Aves, Parcela Urías_4	Marlenne Manzano-Sarabia	Mazatlán	Mazatlán	Sinaloa	México	23° 11' 25.884" N	106° 21' 43.584" W	Ave sobrevolando manglares en el Estero de Urías
DSC_0160.JP G	04/03/14	Basura, Estero de Urías, Mazatlán, Sinaloa, Parcela Urías_4	Marlenne Manzano-Sarabia	Mazatlán	Mazatlán	Sinaloa	México	23° 11' 24.876" N	106° 21' 42.900" W	Basura en manglares del Estero de Urías
DSC_0161.JP G	04/03/14	Basura, Estero de Urías, Mazatlán, Sinaloa, Parcela Urías_4	Marlenne Manzano-Sarabia	Mazatlán	Mazatlán	Sinaloa	México	23° 11' 24.912" N	106° 21' 42.906" W	Basura en manglares del Estero de Urías
DSC_0210.JP G	13/03/14	Huizache-Caimanero, Aves, Huizache	Marlenne Manzano-Sarabia		Mazatlán	Sinaloa	México	23° 5' 1.362" N	106° 14' 13.074" W	Aves en el Huizache
DSC_0211.JP G	13/03/14	Huizache-Caimanero, Aves, Huizache	Marlenne Manzano-Sarabia		Mazatlán	Sinaloa	México	23° 5' 1.350" N	106° 14' 13.170" W	Aves en el Huizache
DSC_0212.JP G	13/03/14	Huizache-Caimanero, Aves, Huizache	Marlenne Manzano-Sarabia		Mazatlán	Sinaloa	México	23° 5' 1.368" N	106° 14' 13.152" W	Aves en el Huizache
DSC_0225.JP G	13/03/14	Huizache-Caimanero, Aves, Huizache	Marlenne Manzano-Sarabia		Mazatlán	Sinaloa	México	23° 5' 34.638" N	106° 14' 21.222" W	Espátulas rosadas en el Huizache
DSC_0229.JP G	13/03/14	Huizache-Caimanero, Aves, Huizache	Marlenne Manzano-Sarabia		Mazatlán	Sinaloa	México	23° 5' 36.420" N	106° 14' 21.300" W	Espátulas rosadas en el Huizache
DSC_0236.JP G	13/03/14	Huizache-Caimanero, Aves, Huizache	Marlenne Manzano-Sarabia		Mazatlán	Sinaloa	México	23° 5' 32.760" N	106° 14' 56.748" W	Aves en el Huizache
DSC_0240.JP G	13/03/14	Huizache-Caimanero, Aves, Huizache	Marlenne Manzano-Sarabia		Mazatlán	Sinaloa	México	23° 5' 31.524" N	106° 15' 0.306" W	Aves en el Huizache
DSC_0242.JP G	13/03/14	Huizache-Caimanero, Aves, Huizache	Marlenne Manzano-Sarabia		Mazatlán	Sinaloa	México	23° 5' 29.640" N	106° 15' 0.672" W	Aves en el Huizache
DSC_0254.JP G	13/03/14	Huizache-Caimanero, Aves, Huizache	Marlenne Manzano-Sarabia		Mazatlán	Sinaloa	México	23° 5' 31.194" N	106° 15' 17.934" W	Aves en el Huizache
DSC_0262.JP G	13/03/14	Huizache-Caimanero, Aves, Huizache	Marlenne Manzano-Sarabia		Mazatlán	Sinaloa	México	23° 5' 12.660" N	106° 15' 47.004" W	Aves en el Huizache
DSC_0263.JP G	13/03/14	Huizache-Caimanero, Aves, Huizache	Marlenne Manzano-Sarabia		Mazatlán	Sinaloa	México	23° 5' 12.996" N	106° 15' 47.040" W	Aves en el Huizache
DSC_0268.JP G	13/03/14	Huizache-Caimanero, Aves, Huizache	Marlenne Manzano-Sarabia		Mazatlán	Sinaloa	México	23° 5' 16.788" N	106° 15' 49.878" W	Aves en el Huizache
DSC_0269.JP G	13/03/14	Huizache-Caimanero, Aves, Huizache	Marlenne Manzano-Sarabia		Mazatlán	Sinaloa	México	23° 5' 16.890" N	106° 15' 50.082" W	Aves en el Huizache
DSC_0287.JP G	13/03/14	Huizache-Caimanero, Aves, Huizache	Marlenne Manzano-Sarabia		Mazatlán	Sinaloa	México	23° 5' 2.970" N	106° 16' 7.740" W	Aves en el Huizache
DSC_0293.JP G	13/03/14	Huizache-Caimanero, Aves, Huizache	Marlenne Manzano-Sarabia		Mazatlán	Sinaloa	México	23° 5' 1.794" N	106° 16' 8.160" W	Aves en el Huizache
DSC_0295.JP G	13/03/14	Huizache-Caimanero, Estructura, Huizache	Marlenne Manzano-Sarabia		Mazatlán	Sinaloa	México	23° 4' 50.898" N	106° 16' 11.808" W	Detalle del sitio de estudio

DSC_0296.JP G	13/03/14	Huizache-Caimanero, Equipo de trabajo, Estructura, Huizache	Marlenne Manzano-Sarabia		Mazatlán	Sinaloa	México	23° 4' 50.874" N	106° 16' 11.790" W	Trabajo de campo
DSC_0297.JP G	13/03/14	Huizache-Caimanero, Avicennia germinans, Huizache	Marlenne Manzano-Sarabia		Mazatlán	Sinaloa	México	23° 4' 50.664" N	106° 16' 11.796" W	Detalle del sitio de estudio
DSC_0298.JP G	13/03/14	Huizache-Caimanero, Huizache	Marlenne Manzano-Sarabia		Mazatlán	Sinaloa	México	23° 4' 50.676" N	106° 16' 11.748" W	Detalle del sitio de estudio
DSC_0299.JP G	13/03/14	Huizache-Caimanero, Avicennia germinans, Huizache	Marlenne Manzano-Sarabia		Mazatlán	Sinaloa	México	23° 4' 50.694" N	106° 16' 11.772" W	Detalle del sitio de estudio
DSC_0300.JP G	13/03/14	Huizache-Caimanero, Avicennia germinans, Huizache	Marlenne Manzano-Sarabia		Mazatlán	Sinaloa	México	23° 4' 50.694" N	106° 16' 11.772" W	Detalle del sitio de estudio
DSC_0301.JP G	13/03/14	Huizache-Caimanero, Avicennia germinans, Huizache	Marlenne Manzano-Sarabia		Mazatlán	Sinaloa	México	23° 4' 50.694" N	106° 16' 11.778" W	Detalle del sitio de estudio
DSC_0302.JP G	13/03/14	Huizache-Caimanero, Equipo de trabajo, Estructura, Huizache	Marlenne Manzano-Sarabia		Mazatlán	Sinaloa	México	23° 4' 50.664" N	106° 16' 11.814" W	Trabajo de campo
DSC_0303.JP G	13/03/14	Huizache-Caimanero, Equipo de trabajo, Estructura, Huizache	Marlenne Manzano-Sarabia		Mazatlán	Sinaloa	México	23° 4' 50.730" N	106° 16' 11.796" W	Trabajo de campo
DSC_0304.JP G	13/03/14	Huizache-Caimanero, Equipo de trabajo, Estructura, Huizache	Marlenne Manzano-Sarabia		Mazatlán	Sinaloa	México	23° 4' 50.724" N	106° 16' 11.808" W	Trabajo de campo
DSC_0305.JP G	13/03/14	Huizache-Caimanero, Avicennia germinans, Huizache	Marlenne Manzano-Sarabia		Mazatlán	Sinaloa	México	23° 4' 50.694" N	106° 16' 11.718" W	Detalle del sitio de estudio
DSC_0306.JP G	13/03/14	Huizache-Caimanero, Avicennia germinans, Huizache	Marlenne Manzano-Sarabia		Mazatlán	Sinaloa	México	23° 4' 50.676" N	106° 16' 11.856" W	Detalle del sitio de estudio
DSC_0307.JP G	13/03/14	Huizache-Caimanero, Avicennia germinans, Huizache	Marlenne Manzano-Sarabia		Mazatlán	Sinaloa	México	23° 4' 50.778" N	106° 16' 11.550" W	Detalle del sitio de estudio
DSC_0308.JP G	13/03/14	Huizache-Caimanero, Laguncularia racemosa, Huizache	Marlenne Manzano-Sarabia		Mazatlán	Sinaloa	México	23° 4' 50.790" N	106° 16' 11.598" W	Detalle del sitio de estudio
DSC_0309.JP G	13/03/14	Huizache-Caimanero, Equipo de trabajo, Estructura, Huizache	Marlenne Manzano-Sarabia		Mazatlán	Sinaloa	México	23° 4' 50.688" N	106° 16' 12.588" W	Trabajo de campo
DSC_0310.JP G	13/03/14	Huizache-Caimanero, Huizache	Marlenne Manzano-Sarabia		Mazatlán	Sinaloa	México	23° 4' 50.688" N	106° 16' 12.504" W	Detalle del sitio de estudio
DSC_0311.JP G	13/03/14	Huizache-Caimanero, Estructura, Huizache	Marlenne Manzano-Sarabia		Mazatlán	Sinaloa	México	23° 4' 50.688" N	106° 16' 12.516" W	Detalle del sitio de estudio
DSC_0312.JP G	13/03/14	Huizache-Caimanero, Huizache	Marlenne Manzano-Sarabia		Mazatlán	Sinaloa	México	23° 4' 51.102" N	106° 16' 12.660" W	Detalle del sitio de estudio
DSC_0313.JP G	13/03/14	Huizache-Caimanero, Huizache	Marlenne Manzano-Sarabia		Mazatlán	Sinaloa	México	23° 4' 51.090" N	106° 16' 12.732" W	Detalle del sitio de estudio

Dato personal

DSC_0314.JP G	13/03/14	Huizache-Caimanero, Estructura, Equipo de trabajo, Huizache	Marlenne Manzano-Sarabia		Mazatlán	Sinaloa	México	23° 4' 51.198" N	106° 16' 12.768" W	Trabajo de campo
DSC_0315.JP G	13/03/14	Huizache-Caimanero, Estructura, Equipo de trabajo, Huizache	Marlenne Manzano-Sarabia		Mazatlán	Sinaloa	México	23° 4' 51.240" N	106° 16' 12.732" W	Trabajo de campo
DSC_0317.JP G	13/03/14	Huizache-Caimanero, Huizache	Marlenne Manzano-Sarabia		Mazatlán	Sinaloa	México	23° 4' 51.540" N	106° 16' 12.636" W	Detalle del sitio de estudio
DSC_0318.JP G	13/03/14	Huizache-Caimanero, Huizache	Marlenne Manzano-Sarabia		Mazatlán	Sinaloa	México	23° 4' 51.534" N	106° 16' 12.696" W	Detalle del sitio de estudio
DSC_0319.JP G	13/03/14	Huizache-Caimanero, Huizache	Marlenne Manzano-Sarabia		Mazatlán	Sinaloa	México	23° 4' 51.456" N	106° 16' 12.726" W	Detalle del sitio de estudio
DSC_0320.JP G	13/03/14	Huizache-Caimanero, Huizache	Marlenne Manzano-Sarabia		Mazatlán	Sinaloa	México	23° 4' 51.420" N	106° 16' 12.696" W	Detalle del sitio de estudio
DSC_0323.JP G	13/03/14	Huizache-Caimanero, Huizache	Marlenne Manzano-Sarabia		Mazatlán	Sinaloa	México	23° 4' 51.198" N	106° 16' 11.940" W	Trabajo de campo
DSC_0325.JP G	13/03/14	Huizache-Caimanero, Estructura, Equipo de trabajo, Huizache	Marlenne Manzano-Sarabia		Mazatlán	Sinaloa	México	23° 4' 51.420" N	106° 16' 11.628" W	Trabajo de campo
DSC_0326.JP G	13/03/14	Huizache-Caimanero, Estructura, Huizache	Marlenne Manzano-Sarabia		Mazatlán	Sinaloa	México	23° 4' 51.474" N	106° 16' 11.676" W	Trabajo de campo
DSC_0327.JP G	13/03/14	Huizache-Caimanero, Huizache	Marlenne Manzano-Sarabia		Mazatlán	Sinaloa	México	23° 4' 51.516" N	106° 16' 11.664" W	Detalle del sitio de estudio
DSC_0329.JP G	13/03/14	Huizache-Caimanero, Estructura, Huizache	Marlenne Manzano-Sarabia		Mazatlán	Sinaloa	México	23° 4' 51.588" N	106° 16' 11.736" W	Trabajo de campo
DSC_0330.JP G	13/03/14	Huizache-Caimanero, Canasta recolectora, Huizache	Marlenne Manzano-Sarabia		Mazatlán	Sinaloa	México	23° 4' 51.108" N	106° 16' 11.820" W	Canasta recolectora de hojarasca
DSC_0332.JP G	13/03/14	Huizache-Caimanero, Canasta recolectora, Huizache	Marlenne Manzano-Sarabia		Mazatlán	Sinaloa	México	23° 4' 51.072" N	106° 16' 11.808" W	Canasta recolectora de hojarasca
DSC_0333.JP G	13/03/14	Huizache-Caimanero, Dosel, Huizache	Marlenne Manzano-Sarabia		Mazatlán	Sinaloa	México	23° 4' 51.234" N	106° 16' 11.850" W	Dosel en el sitio de estudio
DSC_0334.JP G	13/03/14	Huizache-Caimanero, Dosel, Huizache	Marlenne Manzano-Sarabia		Mazatlán	Sinaloa	México	23° 4' 51.228" N	106° 16' 11.838" W	Dosel en el sitio de estudio
DSC_0335.JP G	13/03/14	Huizache-Caimanero, Huizache	Marlenne Manzano-Sarabia		Mazatlán	Sinaloa	México	23° 4' 51.240" N	106° 16' 11.856" W	Detalle del sitio de estudio
DSC_0341.JP G	13/03/14	Huizache-Caimanero, Huizache	Marlenne Manzano-Sarabia		Mazatlán	Sinaloa	México	23° 4' 52.644" N	106° 16' 13.110" W	Detalle del sitio de estudio
DSC_0342.JP G	13/03/14	Huizache-Caimanero, Huizache	Marlenne Manzano-Sarabia		Mazatlán	Sinaloa	México	23° 4' 52.554" N	106° 16' 13.194" W	Detalle del sitio de estudio
DSC_0343.JP G	13/03/14	Huizache-Caimanero, Huizache	Marlenne Manzano-Sarabia		Mazatlán	Sinaloa	México	23° 4' 52.536" N	106° 16' 13.122" W	Detalle del sitio de estudio
DSC_0344.JP G	13/03/14	Huizache-Caimanero, Huizache	Marlenne Manzano-Sarabia		Mazatlán	Sinaloa	México	23° 4' 52.434" N	106° 16' 13.074" W	Detalle del sitio de estudio
DSC_0353.JP G	13/03/14	Huizache-Caimanero, Huizache	Marlenne Manzano-Sarabia		Mazatlán	Sinaloa	México	23° 4' 52.434" N	106° 16' 13.074" W	Detalle del sitio de estudio
DSC_0354.JP G	13/03/14	Huizache-Caimanero, Huizache	Marlenne Manzano-Sarabia		Mazatlán	Sinaloa	México	23° 4' 52.434" N	106° 16' 13.074" W	Detalle del sitio de estudio
DSC_0355.JP G	13/03/14	Huizache-Caimanero, Huizache	Marlenne Manzano-Sarabia		Mazatlán	Sinaloa	México	23° 4' 50.874" N	106° 16' 11.772" W	Detalle del sitio de estudio
DSC_0356.JP G	13/03/14	Huizache-Caimanero, Huizache	Marlenne Manzano-Sarabia		Mazatlán	Sinaloa	México	23° 4' 50.952" N	106° 16' 11.958" W	Detalle del sitio de estudio

Dato personal

DSC_0357.JP G	13/03/14	Huizache-Caimanero, Huizache	Marlenne Manzano-Sarabia		Mazatlán	Sinaloa	México	23° 4' 51.144" N	106° 16' 11.844" W	Detalle del sitio de estudio
DSC_0359.JP G	13/03/14	Huizache-Caimanero, Plántulas, Huizache	Marlenne Manzano-Sarabia		Mazatlán	Sinaloa	México	23° 4' 50.658" N	106° 16' 11.910" W	Regeneración potencial
DSC_0361.JP G	13/03/14	Huizache-Caimanero, Plántulas, Huizache	Marlenne Manzano-Sarabia		Mazatlán	Sinaloa	México	23° 4' 51.222" N	106° 16' 11.910" W	Detalle del sitio de estudio
DSC_0363.JP G	13/03/14	Huizache-Caimanero, Avicennia germinans, Huizache	Marlenne Manzano-Sarabia		Mazatlán	Sinaloa	México	23° 4' 51.408" N	106° 16' 10.590" W	Detalle del sitio de estudio
DSC_0364.JP G	13/03/14	Huizache-Caimanero, Avicennia germinans, Huizache	Marlenne Manzano-Sarabia		Mazatlán	Sinaloa	México	23° 4' 52.002" N	106° 16' 9.288" W	Detalle del sitio de estudio
DSC_0365.JP G	13/03/14	Huizache-Caimanero, Huizache	Marlenne Manzano-Sarabia		Mazatlán	Sinaloa	México	23° 4' 51.978" N	106° 16' 9.222" W	Detalle del sitio de estudio
DSC_0368.JP G	13/03/14	Huizache-Caimanero, Avicennia germinans, Huizache	Marlenne Manzano-Sarabia		Mazatlán	Sinaloa	México	23° 4' 51.846" N	106° 16' 9.324" W	Avicennia germinans
DSC_0369.JP G	13/03/14	Huizache-Caimanero, Avicennia germinans, Huizache	Marlenne Manzano-Sarabia		Mazatlán	Sinaloa	México	23° 4' 51.858" N	106° 16' 9.306" W	Avicennia germinans
DSC_0370.JP G	13/03/14	Huizache-Caimanero, Avicennia germinans, Huizache	Marlenne Manzano-Sarabia		Mazatlán	Sinaloa	México	23° 4' 51.882" N	106° 16' 9.300" W	Avicennia germinans
DSC_0372.JP G	13/03/14	Huizache-Caimanero, Avicennia germinans, Huizache	Marlenne Manzano-Sarabia		Mazatlán	Sinaloa	México	23° 4' 51.816" N	106° 16' 9.222" W	Detalle del sitio de estudio
DSC_0373.JP G	13/03/14	Huizache-Caimanero, Avicennia germinans, Huizache	Marlenne Manzano-Sarabia		Mazatlán	Sinaloa	México	23° 4' 51.846" N	106° 16' 9.288" W	Detalle del sitio de estudio
DSC_0374.JP G	13/03/14	Huizache-Caimanero, Avicennia germinans, Huizache	Marlenne Manzano-Sarabia		Mazatlán	Sinaloa	México	23° 4' 51.906" N	106° 16' 9.330" W	Detalle del sitio de estudio
DSC_0378.JP G	13/03/14	Huizache-Caimanero, Avicennia germinans, Huizache	Marlenne Manzano-Sarabia		Mazatlán	Sinaloa	México	23° 4' 51.948" N	106° 16' 9.174" W	Detalle del sitio de estudio
DSC_0387.JP G	13/03/14	Huizache-Caimanero, Huizache	Marlenne Manzano-Sarabia		Mazatlán	Sinaloa	México	23° 4' 52.956" N	106° 16' 9.480" W	Detalle del sitio de estudio
DSC_0388.JP G	13/03/14	Huizache-Caimanero, Huizache	Marlenne Manzano-Sarabia		Mazatlán	Sinaloa	México	23° 4' 53.262" N	106° 16' 10.446" W	Detalle del sitio de estudio
DSC_0389.JP G	13/03/14	Huizache-Caimanero, Huizache	Marlenne Manzano-Sarabia		Mazatlán	Sinaloa	México	23° 4' 53.268" N	106° 16' 10.458" W	Detalle del sitio de estudio
DSC_0393.JP G	13/03/14	Huizache-Caimanero, Huizache	Marlenne Manzano-Sarabia		Mazatlán	Sinaloa	México	23° 4' 53.640" N	106° 16' 10.620" W	Detalle del sitio de estudio
DSC_0394.JP G	13/03/14	Huizache-Caimanero, Huizache	Marlenne Manzano-Sarabia		Mazatlán	Sinaloa	México	23° 4' 53.652" N	106° 16' 10.656" W	Detalle del sitio de estudio
DSC_0395.JP G	13/03/14	Huizache-Caimanero, Huizache	Marlenne Manzano-Sarabia		Mazatlán	Sinaloa	México	23° 4' 55.140" N	106° 16' 11.724" W	Detalle del sitio de estudio
DSC_0396.JP G	13/03/14	Huizache-Caimanero, Termitero, Huizache	Marlenne Manzano-Sarabia		Mazatlán	Sinaloa	México	23° 4' 55.140" N	106° 16' 11.700" W	Detalle del sitio de estudio
DSC_0397.JP G	13/03/14	Huizache-Caimanero, Huizache	Marlenne Manzano-Sarabia		Mazatlán	Sinaloa	México	23° 4' 55.152" N	106° 16' 11.724" W	Detalle del sitio de estudio
DSC_0398.JP G	13/03/14	Huizache-Caimanero, Huizache	Marlenne Manzano-Sarabia		Mazatlán	Sinaloa	México	23° 4' 56.178" N	106° 16' 12.654" W	Zona contigua al sitio de estudio

DSC_0399.JP G	13/03/14	Huizache-Caimanero, Huizache	Marlenne Manzano-Sarabia		Mazatlán	Sinaloa	México	23° 4' 56.154" N	106° 16' 12.660" W	Zona contigua al sitio de estudio
DSC_0402.JP G	13/03/14	Huizache-Caimanero, Laguncularia racemosa, Avicennia germinans, Huizache	Marlenne Manzano-Sarabia		Mazatlán	Sinaloa	México	23° 4' 56.802" N	106° 16' 11.574" W	Zona contigua al sitio de estudio
DSC_0403.JP G	13/03/14	Huizache-Caimanero, Avicennia germinans, Huizache	Marlenne Manzano-Sarabia		Mazatlán	Sinaloa	México	23° 4' 56.808" N	106° 16' 11.556" W	Zona contigua al sitio de estudio
DSC_0404.JP G	13/03/14	Huizache-Caimanero, Avicennia germinans, Huizache	Marlenne Manzano-Sarabia		Mazatlán	Sinaloa	México	23° 4' 56.808" N	106° 16' 11.550" W	Zona contigua al sitio de estudio
DSC_0407.JP G	13/03/14	Huizache-Caimanero, Avicennia germinans, Huizache	Marlenne Manzano-Sarabia		Mazatlán	Sinaloa	México	23° 4' 56.856" N	106° 16' 11.496" W	Zona contigua al sitio de estudio
DSC_0408.JP G	13/03/14	Huizache-Caimanero, Huizache	Marlenne Manzano-Sarabia		Mazatlán	Sinaloa	México	23° 4' 56.940" N	106° 16' 11.034" W	Zona contigua al sitio de estudio
DSC_0409.JP G	13/03/14	Huizache-Caimanero, Huizache	Marlenne Manzano-Sarabia		Mazatlán	Sinaloa	México	23° 4' 56.934" N	106° 16' 11.034" W	Zona contigua al sitio de estudio
DSC_0411.JP G	13/03/14	Huizache-Caimanero, Avicennia germinans, Laguncularia racemosa, Huizache	Marlenne Manzano-Sarabia		Mazatlán	Sinaloa	México	23° 4' 56.922" N	106° 16' 11.016" W	Zona contigua al sitio de estudio
DSC_0412.JP G	13/03/14	Huizache-Caimanero, Huizache	Marlenne Manzano-Sarabia		Mazatlán	Sinaloa	México	23° 4' 57.006" N	106° 16' 10.944" W	Zona contigua al sitio de estudio
DSC_0413.JP G	13/03/14	Huizache-Caimanero, Huizache	Marlenne Manzano-Sarabia		Mazatlán	Sinaloa	México	23° 4' 57.126" N	106° 16' 10.854" W	Zona contigua al sitio de estudio
DSC_0414.JP G	13/03/14	Huizache-Caimanero, Huizache	Marlenne Manzano-Sarabia		Mazatlán	Sinaloa	México	23° 4' 57.978" N	106° 16' 10.170" W	Zona contigua al sitio de estudio
DSC_0415.JP G	13/03/14	Huizache-Caimanero, Huizache	Marlenne Manzano-Sarabia		Mazatlán	Sinaloa	México	23° 4' 57.912" N	106° 16' 10.170" W	Zona contigua al sitio de estudio
DSC_0416.JP G	13/03/14	Huizache-Caimanero, Huizache	Marlenne Manzano-Sarabia		Mazatlán	Sinaloa	México	23° 4' 57.864" N	106° 16' 10.182" W	Zona contigua al sitio de estudio
DSC_0417.JP G	13/03/14	Huizache-Caimanero, Huizache	Marlenne Manzano-Sarabia		Mazatlán	Sinaloa	México	23° 4' 57.840" N	106° 16' 10.182" W	Zona contigua al sitio de estudio
DSC_0418.JP G	13/03/14	Huizache-Caimanero, Tapo, Huizache	Marlenne Manzano-Sarabia		Mazatlán	Sinaloa	México	23° 4' 57.156" N	106° 16' 9.516" W	Tapo en el Huizache
DSC_0420.JP G	13/03/14	Huizache-Caimanero, Huizache	Marlenne Manzano-Sarabia		Mazatlán	Sinaloa	México	23° 4' 57.048" N	106° 16' 9.420" W	Manglar en tapo de El Huizache
DSC_0421.JP G	13/03/14	Huizache-Caimanero, Tapo, Huizache	Marlenne Manzano-Sarabia		Mazatlán	Sinaloa	México	23° 4' 56.904" N	106° 16' 9.270" W	Tapo en el Huizache
DSC_0422.JP G	13/03/14	Huizache-Caimanero, Huizache	Marlenne Manzano-Sarabia		Mazatlán	Sinaloa	México	23° 4' 56.868" N	106° 16' 9.138" W	Vista panorámica desde el tapo del Botadero, Huizache
DSC_0423.JP G	13/03/14	Huizache-Caimanero, Tapo, Huizache	Marlenne Manzano-Sarabia		Mazatlán	Sinaloa	México	23° 4' 56.838" N	106° 16' 9.168" W	Tapo en el Huizache

Dato personal

DSC_0424.JPG	13/03/14	Huizache-Caimanero, Huizache	Marlenne Manzano-Sarabia		Mazatlán	Sinaloa	México	23° 4' 56.970" N	106° 16' 8.424" W	Vista panorámica desde el tapo del Botadero, Huizache
DSC_0426.JPG	13/03/14	Huizache-Caimanero, Tapo, Huizache	Marlenne Manzano-Sarabia		Mazatlán	Sinaloa	México	23° 4' 56.982" N	106° 16' 8.256" W	Tapo en el Huizache
DSC_0427.JPG	13/03/14	Huizache-Caimanero, Tapo, Huizache	Marlenne Manzano-Sarabia		Mazatlán	Sinaloa	México	23° 4' 57.000" N	106° 16' 8.250" W	Tapo en el Huizache
DSC_0428.JPG	13/03/14	Huizache-Caimanero, Huizache	Marlenne Manzano-Sarabia		Mazatlán	Sinaloa	México	23° 4' 57.006" N	106° 16' 8.250" W	Vista panorámica desde el tapo del Botadero, Huizache
DSC_0429.JPG	13/03/14	Huizache-Caimanero, Huizache	Marlenne Manzano-Sarabia		Mazatlán	Sinaloa	México	23° 4' 57.012" N	106° 16' 8.262" W	Vista panorámica desde el tapo del Botadero, Huizache
DSC_0431.JPG	13/03/14	Huizache-Caimanero, Huizache	Marlenne Manzano-Sarabia		Mazatlán	Sinaloa	México	23° 4' 57.042" N	106° 16' 7.428" W	Vista panorámica desde el tapo del Botadero, Huizache
DSC_0432.JPG	13/03/14	Huizache-Caimanero, Huizache	Marlenne Manzano-Sarabia		Mazatlán	Sinaloa	México	23° 4' 57.066" N	106° 16' 7.422" W	Vista panorámica desde el tapo del Botadero, Huizache
DSC_0433.JPG	13/03/14	Huizache-Caimanero, Tapo, Huizache	Marlenne Manzano-Sarabia		Mazatlán	Sinaloa	México	23° 4' 57.270" N	106° 16' 7.074" W	Cooperativa en el Botadero, Huizache
DSC_0435.JPG	13/03/14	Huizache-Caimanero, Dron, Huizache	Marlenne Manzano-Sarabia		Mazatlán	Sinaloa	México	23° 4' 57.480" N	106° 16' 6.276" W	Uso de un dron en el Huizache
DSC_0440.JPG	13/03/14	Huizache-Caimanero, Tapo, Huizache	Marlenne Manzano-Sarabia		Mazatlán	Sinaloa	México	23° 4' 57.306" N	106° 16' 6.948" W	Tapo en el Botadero, Huizache
DSC_0441.JPG	13/03/14	Huizache-Caimanero, Tapo, Huizache	Marlenne Manzano-Sarabia		Mazatlán	Sinaloa	México	23° 4' 57.312" N	106° 16' 6.936" W	Tapo en el Botadero, Huizache
DSC_0444.JPG	13/03/14	Huizache-Caimanero, Dron, Huizache	Marlenne Manzano-Sarabia		Mazatlán	Sinaloa	México	23° 4' 57.432" N	106° 16' 7.002" W	Telemetría de dron
DSC_0460.JPG	13/03/14	Huizache-Caimanero, Aves, Huizache	Marlenne Manzano-Sarabia		Mazatlán	Sinaloa	México	23° 5' 3.102" N	106° 16' 7.788" W	Aves en el Huizache
DSC_0491.JPG	13/03/14	Huizache-Caimanero, Aves, Huizache	Marlenne Manzano-Sarabia		Mazatlán	Sinaloa	México	23° 5' 11.214" N	106° 15' 38.628" W	Aves en el Huizache
DSC_0492.JPG	13/03/14	Huizache-Caimanero, Aves, Huizache	Marlenne Manzano-Sarabia		Mazatlán	Sinaloa	México	23° 5' 11.214" N	106° 15' 38.628" W	Aves en el Huizache
DSC_0494.JPG	13/03/14	Huizache-Caimanero, Cerco, Huizache	Marlenne Manzano-Sarabia		Mazatlán	Sinaloa	México	23° 5' 19.542" N	106° 15' 29.862" W	
DSC_0496.JPG	13/03/14	Huizache-Caimanero, Cerco, Huizache	Marlenne Manzano-Sarabia		Mazatlán	Sinaloa	México	23° 5' 20.376" N	106° 15' 30.468" W	
DSC_0501.JPG	13/03/14	Huizache-Caimanero, Aves, Huizache	Marlenne Manzano-Sarabia		Mazatlán	Sinaloa	México	23° 5' 23.340" N	106° 15' 30.222" W	Aves en el Huizache
DSC_0512.JPG	13/03/14	Huizache-Caimanero, Cerco, Huizache	Marlenne Manzano-Sarabia		Mazatlán	Sinaloa	México	23° 5' 29.376" N	106° 15' 25.200" W	

Dato personal

DSC_0540.JP G	13/03/14	Huizache-Caimanero, Ganado, Huizache	Marlenne Manzano-Sarabia		Mazatlán	Sinaloa	México	23° 5' 8.670" N	106° 14' 16.446" W	Ganado en zona de manglares en el Huizache
DSC_0360.JP G	13/03/14	Huizache-Caimanero, Plántulas, Huizache	Marlenne Manzano-Sarabia		Mazatlán	Sinaloa	México	23° 4' 50.802" N	106° 16' 12.036" W	
DSC_0328.JP G	13/03/14	Huizache-Caimanero, Estructura, Huizache	Marlenne Manzano-Sarabia		Mazatlán	Sinaloa	México	23° 4' 51.534" N	106° 16' 11.658" W	Regeneración potencial
DSC_0009.JP G	12/03/14	Huizache-Caimanero, Caimanero, Aves, Espátula rosada	Marlenne Manzano-Sarabia		El Rosario	Sinaloa	México	22° 52' 20.304" N	106° 2' 34.206" W	Aves en el Caimanero
DSC_0013.JP G	12/03/14	Huizache-Caimanero, Caimanero, Aves, Espátula rosada	Marlenne Manzano-Sarabia		El Rosario	Sinaloa	México	22° 52' 20.268" N	106° 2' 34.314" W	Aves en el Caimanero
DSC_0014.JP G	12/03/14	Huizache-Caimanero, Caimanero, Aves, Espátula rosada	Marlenne Manzano-Sarabia		El Rosario	Sinaloa	México	22° 52' 20.262" N	106° 2' 34.314" W	Aves en el Caimanero
DSC_0015.JP G	12/03/14	Huizache-Caimanero, Caimanero, Aves, Espátula rosada	Marlenne Manzano-Sarabia		El Rosario	Sinaloa	México	22° 52' 20.250" N	106° 2' 34.314" W	Aves en el Caimanero
DSC_0016.JP G	12/03/14	Huizache-Caimanero, Caimanero, Aves, Espátula rosada	Marlenne Manzano-Sarabia		El Rosario	Sinaloa	México	22° 52' 20.238" N	106° 2' 34.314" W	Aves en el Caimanero
DSC_0017.JP G	12/03/14	Huizache-Caimanero, Caimanero, Aves, Espátula rosada	Marlenne Manzano-Sarabia		El Rosario	Sinaloa	México	22° 52' 20.220" N	106° 2' 34.314" W	Aves en El Caimanero
DSC_0020.JP G	12/03/14	Huizache-Caimanero, Caimanero, Aves, Espátula rosada	Marlenne Manzano-Sarabia		El Rosario	Sinaloa	México	22° 52' 20.202" N	106° 2' 34.314" W	Aves en El Caimanero
DSC_0021.JP G	12/03/14	Huizache-Caimanero, Caimanero, Aves, Espátula rosada	Marlenne Manzano-Sarabia		El Rosario	Sinaloa	México	22° 52' 20.202" N	106° 2' 34.314" W	Aves en El Caimanero
DSC_0022.JP G	12/03/14	Huizache-Caimanero, Caimanero, Aves, Espátula rosada	Marlenne Manzano-Sarabia		El Rosario	Sinaloa	México	22° 52' 20.202" N	106° 2' 34.314" W	Aves en El Caimanero
DSC_0023.JP G	12/03/14	Huizache-Caimanero, Caimanero, Aves, Espátula rosada	Marlenne Manzano-Sarabia		El Rosario	Sinaloa	México	22° 52' 20.202" N	106° 2' 34.314" W	Aves en El Caimanero
DSC_0024.JP G	12/03/14	Huizache-Caimanero, Caimanero, Aves, Espátula rosada	Marlenne Manzano-Sarabia		El Rosario	Sinaloa	México	22° 52' 20.202" N	106° 2' 34.314" W	Aves en El Caimanero
DSC_0026.JP G	12/03/14	Huizache-Caimanero, Caimanero, Aves, Espátula rosada	Marlenne Manzano-Sarabia		El Rosario	Sinaloa	México	22° 52' 20.196" N	106° 2' 34.308" W	Aves en El Caimanero
DSC_0030.JP G	12/03/14	Huizache-Caimanero, Caimanero, Aves, Pescadores	Marlenne Manzano-Sarabia		El Rosario	Sinaloa	México	22° 51' 0.558" N	106° 1' 49.884" W	Aves en El Caimanero

Dato personal

DSC_0046.JPG	12/03/14	Huizache-Caimanero, Caimanero, Aves	Marlenne Manzano-Sarabia		El Rosario	Sinaloa	México	22° 51' 27.276" N	106° 2' 28.368" W	Aves en El Caimanero
DSC_0053.JPG	12/03/14	Huizache-Caimanero, Caimanero, Aves	Marlenne Manzano-Sarabia		El Rosario	Sinaloa	México	22° 51' 26.298" N	106° 2' 32.184" W	Aves en El Caimanero
DSC_0054.JPG	12/03/14	Huizache-Caimanero, Caimanero, Rhizophora mangle	Marlenne Manzano-Sarabia		El Rosario	Sinaloa	México	22° 51' 26.208" N	106° 2' 36.828" W	Rhizophora mangle en El Caimanero
DSC_0058.JPG	12/03/14	Huizache-Caimanero, Caimanero, Aves	Marlenne Manzano-Sarabia		El Rosario	Sinaloa	México	22° 51' 39.480" N	106° 2' 47.076" W	Aves en El Caimanero
DSC_0062.JPG	12/03/14	Huizache-Caimanero, Caimanero, Aves	Marlenne Manzano-Sarabia		El Rosario	Sinaloa	México	22° 51' 43.098" N	106° 2' 51.456" W	Aves en El Caimanero
DSC_0066.JPG	12/03/14	Huizache-Caimanero, Caimanero, Aves	Marlenne Manzano-Sarabia		El Rosario	Sinaloa	México	22° 51' 44.070" N	106° 2' 54.390" W	Aves en El Caimanero
DSC_0067.JPG	12/03/14	Huizache-Caimanero, Caimanero, Aves	Marlenne Manzano-Sarabia		El Rosario	Sinaloa	México	22° 51' 48.726" N	106° 2' 56.160" W	Aves en El Caimanero
DSC_0068.JPG	12/03/14	Huizache-Caimanero, Caimanero, Aves	Marlenne Manzano-Sarabia		El Rosario	Sinaloa	México	22° 51' 48.966" N	106° 2' 56.208" W	Aves en El Caimanero
DSC_0069.JPG	12/03/14	Huizache-Caimanero, Caimanero, Aves	Marlenne Manzano-Sarabia		El Rosario	Sinaloa	México	22° 51' 49.716" N	106° 2' 56.406" W	Aves en El Caimanero
DSC_0076.JPG	12/03/14	Huizache-Caimanero, Caimanero, Aves	Marlenne Manzano-Sarabia		El Rosario	Sinaloa	México	22° 51' 59.124" N	106° 3' 3.336" W	Aves en El Caimanero
DSC_0077.JPG	12/03/14	Huizache-Caimanero, Caimanero, Aves	Marlenne Manzano-Sarabia		El Rosario	Sinaloa	México	22° 51' 59.274" N	106° 3' 5.934" W	Aves en El Caimanero
DSC_0078.JPG	12/03/14	Huizache-Caimanero, Caimanero, Zona de manglares	Marlenne Manzano-Sarabia		El Rosario	Sinaloa	México	22° 51' 59.988" N	106° 3' 7.506" W	Zona de manglares en El Caimanero
DSC_0079.JPG	12/03/14	Huizache-Caimanero, Caimanero, Aves	Marlenne Manzano-Sarabia		El Rosario	Sinaloa	México	22° 52' 3.900" N	106° 3' 10.872" W	Aves en El Caimanero
DSC_0083.JPG	12/03/14	Huizache-Caimanero, Caimanero, Aves	Marlenne Manzano-Sarabia		El Rosario	Sinaloa	México	22° 52' 5.682" N	106° 3' 12.696" W	Aves en El Caimanero
DSC_0084.JPG	12/03/14	Huizache-Caimanero, Caimanero, Aves	Marlenne Manzano-Sarabia		El Rosario	Sinaloa	México	22° 52' 5.766" N	106° 3' 12.870" W	Aves en El Caimanero
DSC_0087.JPG	12/03/14	Huizache-Caimanero, Caimanero, Aves	Marlenne Manzano-Sarabia		El Rosario	Sinaloa	México	22° 52' 6.018" N	106° 3' 13.464" W	Aves en El Caimanero
DSC_0089.JPG	12/03/14	Huizache-Caimanero, Caimanero, Aves	Marlenne Manzano-Sarabia		El Rosario	Sinaloa	México	22° 52' 6.162" N	106° 3' 13.902" W	Aves en El Caimanero
DSC_0091.JPG	12/03/14	Huizache-Caimanero, Caimanero, Aves	Marlenne Manzano-Sarabia		El Rosario	Sinaloa	México	22° 52' 6.324" N	106° 3' 14.466" W	Aves en El Caimanero
DSC_0096.JPG	12/03/14	Huizache-Caimanero, Caimanero, Zona de manglares	Marlenne Manzano-Sarabia		El Rosario	Sinaloa	México	22° 52' 8.436" N	106° 3' 20.976" W	Zona de manglares
DSC_0098.JPG	12/03/14	Huizache-Caimanero, Caimanero, Aves	Marlenne Manzano-Sarabia		El Rosario	Sinaloa	México	22° 52' 10.206" N	106° 3' 22.698" W	Aves en El Caimanero
DSC_0099.JPG	12/03/14	Huizache-Caimanero, Caimanero, Aves	Marlenne Manzano-Sarabia		El Rosario	Sinaloa	México	22° 52' 10.776" N	106° 3' 23.172" W	Aves en El Caimanero

Dato personal

DSC_0100.JP G	12/03/14	Huizache-Caimanero, Caimanero, Aves	Marlenne Manzano-Sarabia		El Rosario	Sinaloa	México	22° 52' 11.250" N	106° 3' 23.526" W	Aves en El Caimanero
DSC_0101.JP G	12/03/14	Huizache-Caimanero, Caimanero, Aves	Marlenne Manzano-Sarabia		El Rosario	Sinaloa	México	22° 52' 11.592" N	106° 3' 23.778" W	Aves en El Caimanero
DSC_0104.JP G	12/03/14	Huizache-Caimanero, Caimanero, Aves	Marlenne Manzano-Sarabia		El Rosario	Sinaloa	México	22° 52' 12.138" N	106° 3' 24.162" W	Aves en El Caimanero
DSC_0105.JP G	12/03/14	Huizache-Caimanero, Caimanero, Aves	Marlenne Manzano-Sarabia		El Rosario	Sinaloa	México	22° 52' 12.240" N	106° 3' 24.222" W	Aves en El Caimanero
DSC_0109.JP G	12/03/14	Huizache-Caimanero, Caimanero, Aves	Marlenne Manzano-Sarabia		El Rosario	Sinaloa	México	22° 52' 19.554" N	106° 3' 24.510" W	Aves en El Caimanero
DSC_0111.JP G	12/03/14	Huizache-Caimanero, Caimanero, Aves	Marlenne Manzano-Sarabia		El Rosario	Sinaloa	México	22° 52' 19.908" N	106° 3' 24.498" W	Aves en El Caimanero
DSC_0114.JP G	12/03/14	Huizache-Caimanero, Caimanero, Aves	Marlenne Manzano-Sarabia		El Rosario	Sinaloa	México	22° 52' 23.640" N	106° 3' 26.436" W	Aves en El Caimanero
DSC_0115.JP G	12/03/14	Huizache-Caimanero, Caimanero, Aves	Marlenne Manzano-Sarabia		El Rosario	Sinaloa	México	22° 52' 23.880" N	106° 3' 26.640" W	Aves en El Caimanero
DSC_0116.JP G	12/03/14	Huizache-Caimanero, Caimanero, Aves	Marlenne Manzano-Sarabia		El Rosario	Sinaloa	México	22° 52' 24.036" N	106° 3' 26.796" W	Aves en El Caimanero
DSC_0126.JP G	12/03/14	Huizache-Caimanero, Caimanero, Aves	Marlenne Manzano-Sarabia		El Rosario	Sinaloa	México	22° 52' 26.178" N	106° 3' 32.784" W	Aves en El Caimanero
DSC_0135.JP G	12/03/14	Huizache-Caimanero, Caimanero, Aves	Marlenne Manzano-Sarabia		El Rosario	Sinaloa	México	22° 52' 27.786" N	106° 3' 37.380" W	Aves en El Caimanero
DSC_0139.JP G	12/03/14	Huizache-Caimanero, Caimanero, Aves	Marlenne Manzano-Sarabia		El Rosario	Sinaloa	México	22° 52' 29.376" N	106° 3' 39.816" W	Aves en El Caimanero
DSC_0141.JP G	12/03/14	Huizache-Caimanero, Caimanero, Aves	Marlenne Manzano-Sarabia		El Rosario	Sinaloa	México	22° 52' 30.336" N	106° 3' 41.208" W	Aves en El Caimanero
DSC_0142.JP G	12/03/14	Huizache-Caimanero, Caimanero, Aves	Marlenne Manzano-Sarabia		El Rosario	Sinaloa	México	22° 52' 30.540" N	106° 3' 41.478" W	Aves en El Caimanero
DSC_0145.JP G	12/03/14	Huizache-Caimanero, Caimanero, Aves	Marlenne Manzano-Sarabia		El Rosario	Sinaloa	México	22° 52' 31.296" N	106° 3' 42.480" W	Aves en El Caimanero
DSC_0148.JP G	12/03/14	Huizache-Caimanero, Caimanero, Estructura	Marlenne Manzano-Sarabia		El Rosario	Sinaloa	México	22° 52' 30.018" N	106° 3' 43.992" W	Instalación de piezómetro
DSC_0149.JP G	12/03/14	Huizache-Caimanero, Caimanero, Estructura	Marlenne Manzano-Sarabia		El Rosario	Sinaloa	México	22° 52' 30.078" N	106° 3' 43.902" W	Instalación de piezómetro
DSC_0150.JP G	12/03/14	Huizache-Caimanero, Caimanero, Estructura	Marlenne Manzano-Sarabia		El Rosario	Sinaloa	México	22° 52' 30.156" N	106° 3' 43.902" W	Instalación de piezómetro
DSC_0151.JP G	12/03/14	Huizache-Caimanero, Caimanero, Estructura	Marlenne Manzano-Sarabia		El Rosario	Sinaloa	México	22° 52' 30.090" N	106° 3' 44.004" W	Instalación de piezómetro
DSC_0153.JP G	12/03/14	Huizache-Caimanero, Caimanero, Canasta recolectora	Marlenne Manzano-Sarabia		El Rosario	Sinaloa	México	22° 52' 29.928" N	106° 3' 44.034" W	Canasta recolectora de hojarasca
DSC_0154.JP G	12/03/14	Huizache-Caimanero, Caimanero, Canasta recolectora	Marlenne Manzano-Sarabia		El Rosario	Sinaloa	México	22° 52' 29.838" N	106° 3' 43.998" W	Canasta recolectora de hojarasca

Dato personal

DSC_0155.JP G	12/03/14	Huizache-Caimanero, Caimanero, Canasta recolectora	Marlenne Manzano-Sarabia		El Rosario	Sinaloa	México	22° 52' 29.784" N	106° 3' 43.950" W	Canasta recolectora de hojarasca
DSC_0156.JP G	12/03/14	Huizache-Caimanero, Caimanero, Estructura, Equipo de trabajo	Marlenne Manzano-Sarabia		El Rosario	Sinaloa	México	22° 52' 29.712" N	106° 3' 43.854" W	Trabajo de campo
DSC_0157.JP G	12/03/14	Huizache-Caimanero, Caimanero, Estructura, Equipo de trabajo	Marlenne Manzano-Sarabia		El Rosario	Sinaloa	México	22° 52' 29.688" N	106° 3' 43.806" W	Trabajo de campo
DSC_0159.JP G	12/03/14	Huizache-Caimanero, Caimanero, Laguncularia racemosa	Marlenne Manzano-Sarabia		El Rosario	Sinaloa	México	22° 52' 29.754" N	106° 3' 43.788" W	Detalle del sitio de estudio
DSC_0160.JP G	12/03/14	Huizache-Caimanero, Caimanero, Laguncularia racemosa	Marlenne Manzano-Sarabia		El Rosario	Sinaloa	México	22° 52' 29.832" N	106° 3' 43.770" W	Detalle del sitio de estudio
DSC_0161.JP G	12/03/14	Huizache-Caimanero, Caimanero, Laguncularia racemosa	Marlenne Manzano-Sarabia		El Rosario	Sinaloa	México	22° 52' 29.982" N	106° 3' 43.428" W	Detalle del sitio de estudio
DSC_0162.JP G	12/03/14	Huizache-Caimanero, Caimanero, Laguncularia racemosa	Marlenne Manzano-Sarabia		El Rosario	Sinaloa	México	22° 52' 30.012" N	106° 3' 43.446" W	Detalle del sitio de estudio
DSC_0163.JP G	12/03/14	Huizache-Caimanero, Caimanero, Laguncularia racemosa	Marlenne Manzano-Sarabia		El Rosario	Sinaloa	México	22° 52' 29.940" N	106° 3' 43.398" W	Detalle del sitio de estudio
DSC_0164.JP G	12/03/14	Huizache-Caimanero, Caimanero, Laguncularia racemosa	Marlenne Manzano-Sarabia		El Rosario	Sinaloa	México	22° 52' 29.994" N	106° 3' 43.386" W	Detalle del sitio de estudio
DSC_0165.JP G	12/03/14	Huizache-Caimanero, Caimanero, Plántulas	Marlenne Manzano-Sarabia		El Rosario	Sinaloa	México	22° 52' 29.922" N	106° 3' 43.368" W	Regeneración potencial
DSC_0166.JP G	12/03/14	Huizache-Caimanero, Caimanero, Plántulas	Marlenne Manzano-Sarabia		El Rosario	Sinaloa	México	22° 52' 29.940" N	106° 3' 43.404" W	Regeneración potencial
DSC_0167.JP G	12/03/14	Huizache-Caimanero, Caimanero, Estructura	Marlenne Manzano-Sarabia		El Rosario	Sinaloa	México	22° 52' 29.946" N	106° 3' 43.392" W	Trabajo de campo
DSC_0168.JP G	12/03/14	Huizache-Caimanero, Caimanero, Laguncularia racemosa	Marlenne Manzano-Sarabia		El Rosario	Sinaloa	México	22° 52' 29.964" N	106° 3' 43.392" W	Detalle del sitio de estudio
DSC_0169.JP G	12/03/14	Huizache-Caimanero, Caimanero, Equipo de trabajo, Laguncularia racemosa, Estructura	Marlenne Manzano-Sarabia		El Rosario	Sinaloa	México	22° 52' 29.568" N	106° 3' 44.454" W	Trabajo de campo
DSC_0170.JP G	12/03/14	Huizache-Caimanero, Caimanero, Estructura, Laguncularia racemosa	Marlenne Manzano-Sarabia		El Rosario	Sinaloa	México	22° 52' 29.568" N	106° 3' 44.484" W	Detalle del sitio de estudio
DSC_0171.JP G	12/03/14	Huizache-Caimanero, Caimanero, Estructura	Marlenne Manzano-Sarabia		El Rosario	Sinaloa	México	22° 52' 30.336" N	106° 3' 44.040" W	Detalle del sitio de estudio
DSC_0172.JP G	12/03/14	Huizache-Caimanero, Caimanero, Laguncularia racemosa, Avicennia germinans	Marlenne Manzano-Sarabia		El Rosario	Sinaloa	México	22° 52' 30.390" N	106° 3' 44.124" W	Detalle del sitio de estudio

DSC_0173.JP G	12/03/14	Huizache-Caimanero, Caimanero	Marlenne Manzano-Sarabia		El Rosario	Sinaloa	México	22° 52' 30.414" N	106° 3' 44.142" W	Detalle del sitio de estudio
DSC_0174.JP G	12/03/14	Huizache-Caimanero, Caimanero, Laguncularia racemosa	Marlenne Manzano-Sarabia		El Rosario	Sinaloa	México	22° 52' 30.438" N	106° 3' 44.190" W	Detalle del sitio de estudio
DSC_0177.JP G	12/03/14	Huizache-Caimanero, Caimanero, Laguncularia racemosa, Estructura, Avicennia germinans	Marlenne Manzano-Sarabia		El Rosario	Sinaloa	México	22° 52' 30.216" N	106° 3' 43.806" W	Trabajo de campo
DSC_0178.JP G	12/03/14	Huizache-Caimanero, Caimanero, Tala	Marlenne Manzano-Sarabia		El Rosario	Sinaloa	México	22° 52' 29.196" N	106° 3' 43.962" W	Tala de manglar
DSC_0179.JP G	12/03/14	Huizache-Caimanero, Caimanero, Laguncularia racemosa, Cerco	Marlenne Manzano-Sarabia		El Rosario	Sinaloa	México	22° 52' 29.130" N	106° 3' 44.088" W	Detalle del sitio de estudio
DSC_0180.JP G	12/03/14	Huizache-Caimanero, Caimanero, Laguncularia racemosa, Termitero	Marlenne Manzano-Sarabia		El Rosario	Sinaloa	México	22° 52' 29.136" N	106° 3' 44.082" W	Detalle del sitio de estudio
DSC_0181.JP G	12/03/14	Huizache-Caimanero, Caimanero, Cerco, Laguncularia racemosa	Marlenne Manzano-Sarabia		El Rosario	Sinaloa	México	22° 52' 29.142" N	106° 3' 44.064" W	Detalle del sitio de estudio
DSC_0182.JP G	12/03/14	Huizache-Caimanero, Caimanero, Cerco, Laguncularia racemosa	Marlenne Manzano-Sarabia		El Rosario	Sinaloa	México	22° 52' 28.956" N	106° 3' 44.028" W	Detalle del sitio de estudio
DSC_0183.JP G	12/03/14	Huizache-Caimanero, Caimanero, Cerco, Laguncularia racemosa	Marlenne Manzano-Sarabia		El Rosario	Sinaloa	México	22° 52' 28.842" N	106° 3' 43.944" W	Detalle del sitio de estudio
DSC_0184.JP G	12/03/14	Huizache-Caimanero, Caimanero, Laguncularia racemosa	Marlenne Manzano-Sarabia		El Rosario	Sinaloa	México	22° 52' 29.706" N	106° 3' 44.652" W	Detalle del sitio de estudio
DSC_0185.JP G	12/03/14	Huizache-Caimanero, Caimanero, Laguncularia racemosa	Marlenne Manzano-Sarabia		El Rosario	Sinaloa	México	22° 52' 29.646" N	106° 3' 44.670" W	Detalle del sitio de estudio
DSC_0186.JP G	12/03/14	Huizache-Caimanero, Caimanero, Laguncularia racemosa	Marlenne Manzano-Sarabia		El Rosario	Sinaloa	México	22° 52' 29.658" N	106° 3' 44.670" W	Detalle del sitio de estudio
DSC_0187.JP G	12/03/14	Huizache-Caimanero, Caimanero, Laguncularia racemosa, Termitero	Marlenne Manzano-Sarabia		El Rosario	Sinaloa	México	22° 52' 29.502" N	106° 3' 44.700" W	Detalle del sitio de estudio
DSC_0188.JP G	12/03/14	Huizache-Caimanero, Caimanero, Termitero, Laguncularia racemosa	Marlenne Manzano-Sarabia		El Rosario	Sinaloa	México	22° 52' 29.532" N	106° 3' 44.718" W	Detalle del sitio de estudio
DSC_0189.JP G	12/03/14	Huizache-Caimanero, Caimanero, Termitero, Laguncularia racemosa	Marlenne Manzano-Sarabia		El Rosario	Sinaloa	México	22° 52' 29.994" N	106° 3' 45.132" W	Detalle del sitio de estudio
DSC_0190.JP G	12/03/14	Huizache-Caimanero, Caimanero, Termitero, Laguncularia racemosa	Marlenne Manzano-Sarabia		El Rosario	Sinaloa	México	22° 52' 30.024" N	106° 3' 45.180" W	Detalle del sitio de estudio

Dato personal

DSC_0191.JP G	12/03/14	Huizache-Caimanero, Caimanero, Termitero, Laguncularia racemosa	Marlenne Manzano-Sarabia		El Rosario	Sinaloa	México	22° 52' 30.738" N	106° 3' 45.210" W	Detalle del sitio de estudio
DSC_0192.JP G	12/03/14	Huizache-Caimanero, Caimanero, Laguncularia racemosa, Termitero	Marlenne Manzano-Sarabia		El Rosario	Sinaloa	México	22° 52' 30.024" N	106° 3' 44.904" W	Detalle del sitio de estudio
DSC_0193.JP G	12/03/14	Huizache-Caimanero, Caimanero, Termitero, Laguncularia racemosa	Marlenne Manzano-Sarabia		El Rosario	Sinaloa	México	22° 52' 30.132" N	106° 3' 44.634" W	Detalle del sitio de estudio
DSC_0194.JP G	12/03/14	Huizache-Caimanero, Caimanero, Estructura, Equipo de trabajo, Laguncularia racemosa	Marlenne Manzano-Sarabia		El Rosario	Sinaloa	México	22° 52' 29.964" N	106° 3' 44.172" W	Trabajo de campo
DSC_0195.JP G	12/03/14	Huizache-Caimanero, Caimanero, Estructura, Equipo de trabajo, Laguncularia racemosa	Marlenne Manzano-Sarabia		El Rosario	Sinaloa	México	22° 52' 29.934" N	106° 3' 44.022" W	Trabajo de campo
DSC_0196.JP G	12/03/14	Huizache-Caimanero, Caimanero, Equipo de trabajo, Laguncularia racemosa, Estructura	Marlenne Manzano-Sarabia		El Rosario	Sinaloa	México	22° 52' 29.928" N	106° 3' 44.022" W	Trabajo de campo
DSC_0198.JP G	12/03/14	Huizache-Caimanero, Caimanero, Canasta recolectora, Laguncularia racemosa, Equipo de trabajo	Marlenne Manzano-Sarabia		El Rosario	Sinaloa	México	22° 52' 29.760" N	106° 3' 43.980" W	Instalación de canasta recolectora de hojarasca
DSC_0200.JP G	12/03/14	Huizache-Caimanero, Caimanero, Canasta recolectora, Laguncularia racemosa	Marlenne Manzano-Sarabia		El Rosario	Sinaloa	México	22° 52' 30.438" N	106° 3' 43.842" W	Instalación de canasta recolectora de hojarasca
DSC_0492.JP G	25/03/14	Macapule	Marlenne Manzano-Sarabia		Macapule	Sinaloa	México	25° 23' 56.754" N	108° 42' 30.768" W	Borde de la zona de estudio
DSC_0493.JP G	25/03/14	Macapule	Marlenne Manzano-Sarabia		Macapule	Sinaloa	México	25° 23' 56.766" N	108° 42' 30.768" W	Borde de la zona de estudio
DSC_0494.JP G	25/03/14	Macapule	Marlenne Manzano-Sarabia		Macapule	Sinaloa	México	25° 23' 56.766" N	108° 42' 30.768" W	Borde de la zona de estudio
DSC_0495.JP G	25/03/14	Macapule	Marlenne Manzano-Sarabia		Macapule	Sinaloa	México	25° 23' 55.686" N	108° 42' 30.708" W	Borde de la zona de estudio
DSC_0497.JP G	25/03/14	Macapule	Marlenne Manzano-Sarabia		Macapule	Sinaloa	México	25° 23' 55.686" N	108° 42' 30.708" W	Borde de la zona de estudio
DSC_0502.JP G	25/03/14	Macapule	Marlenne Manzano-Sarabia		Macapule	Sinaloa	México	25° 23' 55.638" N	108° 42' 30.792" W	Borde de la zona de estudio
DSC_0503.JP G	25/03/14	Macapule	Marlenne Manzano-Sarabia		Macapule	Sinaloa	México	25° 23' 55.632" N	108° 42' 30.816" W	Borde de la zona de estudio
DSC_0509.JP G	25/03/14	Macapule	Marlenne Manzano-Sarabia		Macapule	Sinaloa	México	25° 23' 55.626" N	108° 42' 30.864" W	Zona de manglares
DSC_0510.JP G	25/03/14	Macapule	Marlenne Manzano-Sarabia		Macapule	Sinaloa	México	25° 23' 55.626" N	108° 42' 30.852" W	Zona de manglares
DSC_0512.JP G	25/03/14	Macapule	Marlenne Manzano-Sarabia		Macapule	Sinaloa	México	25° 23' 55.536" N	108° 42' 30.738" W	Zona de manglares

DSC_0515.JP G	25/03/14	Macapule	Marlenne Manzano-Sarabia		Macapule	Sinaloa	México	25° 23' 55.374" N	108° 42' 30.780" W	Zona de manglares
DSC_0518.JP G	25/03/14	Macapule	Marlenne Manzano-Sarabia		Macapule	Sinaloa	México	25° 23' 32.736" N	108° 43' 40.212" W	Zona de manglares
DSC_0519.JP G	25/03/14	Macapule	Marlenne Manzano-Sarabia		Macapule	Sinaloa	México	25° 23' 33.414" N	108° 43' 40.944" W	Zona de manglares
DSC_0522.JP G	25/03/14	Macapule	Marlenne Manzano-Sarabia		Macapule	Sinaloa	México	25° 23' 41.976" N	108° 43' 56.280" W	Zona de manglares
DSC_0524.JP G	25/03/14	Macapule	Marlenne Manzano-Sarabia		Macapule	Sinaloa	México	25° 23' 41.928" N	108° 44' 28.320" W	Zona de manglares
DSC_0527.JP G	25/03/14	Macapule	Marlenne Manzano-Sarabia		Macapule	Sinaloa	México	25° 23' 47.292" N	108° 44' 29.334" W	Zona de manglares
DSCN7261.JP G	25/03/15	Macapule	Marlenne Manzano-Sarabia		Macapule	Sinaloa	México	25° 23' 55.476" N	108° 42' 29.496" W	Borde de la zona de estudio
DSCN7262.JP G	25/03/15	Macapule	Marlenne Manzano-Sarabia		Macapule	Sinaloa	México	25° 23' 55.830" N	108° 42' 29.874" W	Borde de la zona de estudio
DSCN7263.JP G	25/03/15	Macapule, Avicennia germinans	Marlenne Manzano-Sarabia		Macapule	Sinaloa	México	25° 23' 55.830" N	108° 42' 29.874" W	Detalle de la zona de estudio
DSCN7264.JP G	25/03/15	Macapule, Avicennia germinans	Marlenne Manzano-Sarabia		Macapule	Sinaloa	México	25° 23' 56.892" N	108° 42' 31.710" W	Detalle de la zona de estudio
DSCN7265.JP G	25/03/15	Macapule, Avicennia germinans	Marlenne Manzano-Sarabia		Macapule	Sinaloa	México	25° 23' 56.892" N	108° 42' 31.710" W	Detalle de la zona de estudio
DSCN7266.JP G	25/03/15	Macapule, Avicennia germinans	Marlenne Manzano-Sarabia		Macapule	Sinaloa	México	25° 23' 56.724" N	108° 42' 31.878" W	Detalle de la zona de estudio
DSCN7267.JP G	25/03/15	Macapule, Avicennia germinans	Marlenne Manzano-Sarabia		Macapule	Sinaloa	México	25° 23' 56.850" N	108° 42' 31.506" W	Detalle de la zona de estudio
DSCN7268.JP G	25/03/15	Macapule, Neumatóforos	Marlenne Manzano-Sarabia		Macapule	Sinaloa	México	25° 23' 56.754" N	108° 42' 31.950" W	Detalle de la zona de estudio
DSCN7269.JP G	25/03/15	Macapule, Neumatóforos	Marlenne Manzano-Sarabia		Macapule	Sinaloa	México	25° 23' 56.856" N	108° 42' 31.926" W	Detalle de la zona de estudio
DSCN7270.JP G	25/03/15	Macapule, Avicennia germinans	Marlenne Manzano-Sarabia		Macapule	Sinaloa	México	25° 23' 56.520" N	108° 42' 31.998" W	Detalle de la zona de estudio
DSCN7271.JP G	25/03/15	Macapule, Avicennia germinans	Marlenne Manzano-Sarabia		Macapule	Sinaloa	México	25° 23' 56.526" N	108° 42' 32.106" W	Detalle de la zona de estudio
DSCN7274.JP G	25/03/15	Macapule, Avicennia germinans	Marlenne Manzano-Sarabia		Macapule	Sinaloa	México	25° 23' 56.520" N	108° 42' 32.376" W	Detalle de la zona de estudio
DSCN7275.JP G	25/03/15	Macapule, Avicennia germinans	Marlenne Manzano-Sarabia		Macapule	Sinaloa	México	25° 23' 56.634" N	108° 42' 32.000" W	Detalle de la zona de estudio
DSCN7276.JP G	25/03/15	Macapule, Equipo de trabajo, Avicennia germinans	Marlenne Manzano-Sarabia		Macapule	Sinaloa	México	25° 23' 56.789" N	108° 42' 31.932" W	Trabajo de campo
DSCN7277.JP G	25/03/15	Macapule, Avicennia germinans, Equipo de trabajo	Marlenne Manzano-Sarabia		Macapule	Sinaloa	México	25° 23' 56.789" N	108° 42' 31.855" W	Trabajo de campo
DSCN7278.JP G	25/03/15	Macapule, Equipo de trabajo, Avicennia germinans	Marlenne Manzano-Sarabia		Macapule	Sinaloa	México	25° 23' 56.650" N	108° 42' 31.777" W	Trabajo de campo
DSCN7279.JP G	25/03/15	Macapule, Avicennia germinans, Canasta recolectora	Marlenne Manzano-Sarabia		Macapule	Sinaloa	México	25° 23' 57.270" N	108° 42' 32.591" W	Canasta recolectora de hojarasca
DSCN7280.JP G	25/03/15	Macapule, Avicennia germinans, Canasta recolectora	Marlenne Manzano-Sarabia		Macapule	Sinaloa	México	25° 23' 56.826" N	108° 42' 31.698" W	Canasta recolectora de hojarasca
DSCN7281.JP G	25/03/15	Macapule, Avicennia germinans, Canasta recolectora	Marlenne Manzano-Sarabia		Macapule	Sinaloa	México	25° 23' 56.956" N	108° 42' 31.726" W	Canasta recolectora de hojarasca

DSCN7282.JPG	25/03/15	Macapule, Avicennia germinans, Canasta recolectora	Marlenne Manzano-Sarabia		Macapule	Sinaloa	México	25° 23' 56.764" N	108° 42' 31.784" W	Canasta recolectora de hojarasca
DSCN7283.JPG	25/03/15	Macapule, Avicennia germinans	Marlenne Manzano-Sarabia		Macapule	Sinaloa	México	25° 23' 56.733" N	108° 42' 31.785" W	Detalle de la zona de estudio
DSCN7284.JPG	25/03/15	Macapule	Marlenne Manzano-Sarabia		Macapule	Sinaloa	México	25° 23' 56.594" N	108° 42' 31.669" W	Trabajo de campo
DSCN7287.JPG	25/03/15	Macapule	Marlenne Manzano-Sarabia		Macapule	Sinaloa	México	25° 23' 56.474" N	108° 42' 31.732" W	Detalle de la zona de estudio
DSCN7293.JPG	25/03/15	Macapule	Marlenne Manzano-Sarabia		Macapule	Sinaloa	México	25° 23' 56.554" N	108° 42' 31.723" W	Detalle de la zona de estudio
DSCN7294.JPG	25/03/15	Macapule	Marlenne Manzano-Sarabia		Macapule	Sinaloa	México	25° 23' 56.468" N	108° 42' 31.630" W	Detalle de la zona de estudio
DSCN7297.JPG	25/03/15	Macapule, Avicennia germinans	Marlenne Manzano-Sarabia		Macapule	Sinaloa	México	25° 23' 56.538" N	108° 42' 31.630" W	Detalle de la zona de estudio
DSCN7298.JPG	25/03/15	Macapule, Canasta recolectora	Marlenne Manzano-Sarabia		Macapule	Sinaloa	México	25° 23' 56.556" N	108° 42' 31.630" W	Canasta recolectora de hojarasca
DSCN7299.JPG	25/03/15	Macapule, Canasta recolectora	Marlenne Manzano-Sarabia		Macapule	Sinaloa	México	25° 23' 56.538" N	108° 42' 31.707" W	Canasta recolectora de hojarasca
DSCN7300.JPG	25/03/15	Macapule, Avicennia germinans	Marlenne Manzano-Sarabia		Macapule	Sinaloa	México	25° 23' 56.538" N	108° 42' 31.765" W	Detalle de la zona de estudio
DSCN7301.JPG	25/03/15	Macapule, Avicennia germinans	Marlenne Manzano-Sarabia		Macapule	Sinaloa	México	25° 23' 56.503" N	108° 42' 31.726" W	Detalle de la zona de estudio
DSCN7302.JPG	25/03/15	Macapule, Avicennia germinans	Marlenne Manzano-Sarabia		Macapule	Sinaloa	México	25° 23' 56.573" N	108° 42' 31.765" W	Detalle de la zona de estudio
DSCN7305.JPG	25/03/15	Macapule, Avicennia germinans, Estructura	Marlenne Manzano-Sarabia		Macapule	Sinaloa	México	25° 23' 56.772" N	108° 42' 31.808" W	Detalle de la zona de estudio
DSC_0669.JPG	26/03/14	Navachiste, Águila pescadora	Marlenne Manzano-Sarabia		Navachiste	Sinaloa	México	25° 31' 5.928" N	108° 49' 23.958" W	Águilas pescadoras en Navachiste
DSC_0670.JPG	26/03/14	Navachiste, Águila pescadora	Marlenne Manzano-Sarabia		Navachiste	Sinaloa	México	25° 31' 5.910" N	108° 49' 24.006" W	Águilas pescadoras en Navachiste
DSC_0671.JPG	26/03/14	Navachiste, Águila pescadora	Marlenne Manzano-Sarabia		Navachiste	Sinaloa	México	25° 31' 5.910" N	108° 49' 24.006" W	Águilas pescadoras en Navachiste
1-DSC_0727 - copia.JPG	26/03/14	Navachiste, Águila pescadora	Marlenne Manzano-Sarabia		Navachiste	Sinaloa	México	25° 31' 2.700" N	108° 49' 31.614" W	Águilas pescadoras en Navachiste
DSC_0727.JPG	26/03/14	Navachiste, Águila pescadora	Marlenne Manzano-Sarabia		Navachiste	Sinaloa	México	25° 31' 2.700" N	108° 49' 31.614" W	Águilas pescadoras en Navachiste
DSC_0727 - copia.JPG	26/03/14	Navachiste, Águila pescadora	Marlenne Manzano-Sarabia		Navachiste	Sinaloa	México	25° 31' 2.700" N	108° 49' 31.614" W	Águilas pescadoras en Navachiste
DSC_0729.JPG	26/03/14	Navachiste, Águila pescadora	Marlenne Manzano-Sarabia		Navachiste	Sinaloa	México	25° 31' 2.658" N	108° 49' 31.722" W	Águilas pescadoras en Navachiste
DSC_0729 - copia.JPG	26/03/14	Navachiste, Águila pescadora	Marlenne Manzano-Sarabia		Navachiste	Sinaloa	México	25° 31' 2.658" N	108° 49' 31.722" W	Águilas pescadoras en Navachiste
DSC_0730.JPG	26/03/14	Navachiste, Águila pescadora	Marlenne Manzano-Sarabia		Navachiste	Sinaloa	México	25° 31' 2.658" N	108° 49' 31.722" W	Águilas pescadoras en Navachiste
DSC_0731.JPG	26/03/14	Navachiste, Águila pescadora	Marlenne Manzano-Sarabia		Navachiste	Sinaloa	México	25° 31' 2.634" N	108° 49' 31.776" W	Águilas pescadoras en Navachiste
DSC_0733.JPG	26/03/14	Navachiste, Pescadores	Marlenne Manzano-Sarabia		Navachiste	Sinaloa	México	25° 30' 32.778" N	108° 52' 41.688" W	Pescadores en Navachiste
DSC_0735.JPG	26/03/14	Navachiste, Pescadores	Marlenne Manzano-Sarabia		Navachiste	Sinaloa	México	25° 30' 32.106" N	108° 52' 44.502" W	Pescadores en Navachiste

DSC_0758.JPG	26/03/14	Navachiste	Marlenne Manzano-Sarabia		Navachiste	Sinaloa	México	25° 28' 18.984" N	108° 57' 6.378" W	Manglares en Navachiste
DSCN7242.JPG	25/03/15	Navachiste	Marlenne Manzano-Sarabia		Navachiste	Sinaloa	México	25° 28' 18.984" N	108° 57' 6.378" W	El Huitussi
DSCN7243.JPG	25/03/15	Navachiste	Marlenne Manzano-Sarabia		Navachiste	Sinaloa	México	25° 28' 18.984" N	108° 57' 6.378" W	El Huitussi
DSCN7244.JPG	25/03/15	Navachiste	Marlenne Manzano-Sarabia		Navachiste	Sinaloa	México	25° 28' 18.984" N	108° 57' 6.378" W	El Huitussi
DSCN7245.JPG	25/03/15	Navachiste	Marlenne Manzano-Sarabia		Navachiste	Sinaloa	México	25° 26' 57.624" N	108° 46' 40.164" W	Zona de manglares en Navachiste
DSCN7246.JPG	25/03/15	Navachiste	Marlenne Manzano-Sarabia		Navachiste	Sinaloa	México	25° 26' 59.646" N	108° 46' 40.068" W	Zona de manglares en Navachiste
DSCN7247.JPG	25/03/15	Navachiste	Marlenne Manzano-Sarabia		Navachiste	Sinaloa	México	25° 27' 3.252" N	108° 46' 40.488" W	Zona de manglares en Navachiste
DSCN7248.JPG	25/03/15	Navachiste	Marlenne Manzano-Sarabia		Navachiste	Sinaloa	México	25° 27' 5.370" N	108° 46' 40.062" W	Zona de manglares en Navachiste
DSCN7249.JPG	25/03/15	Navachiste	Marlenne Manzano-Sarabia		Navachiste	Sinaloa	México	25° 27' 11.040" N	108° 46' 35.736" W	Zona de manglares en Navachiste
DSCN7253.JPG	25/03/15	Navachiste	Marlenne Manzano-Sarabia		Navachiste	Sinaloa	México	25° 27' 0.492" N	108° 46' 11.754" W	Zona de manglares en Navachiste
DSCN7254.JPG	25/03/15	Navachiste	Marlenne Manzano-Sarabia		Navachiste	Sinaloa	México	25° 27' 3.054" N	108° 46' 4.374" W	Zona de manglares en Navachiste
DSCN7255.JPG	25/03/15	Navachiste	Marlenne Manzano-Sarabia		Navachiste	Sinaloa	México	25° 27' 8.592" N	108° 45' 58.452" W	Zona de manglares en Navachiste
DSCN7256.JPG	25/03/15	Navachiste	Marlenne Manzano-Sarabia		Navachiste	Sinaloa	México	25° 27' 13.392" N	108° 45' 52.788" W	Zona de manglares en Navachiste
DSCN7259.JPG	25/03/15	Navachiste	Marlenne Manzano-Sarabia		Navachiste	Sinaloa	México	25° 27' 13.392" N	108° 45' 52.788" W	Zona de manglares en Navachiste
DSCN7308.JPG	26/03/15	Navachiste	Marlenne Manzano-Sarabia		Navachiste	Sinaloa	México	25° 27' 13.392" N	108° 45' 52.788" W	Vista panorámica de Navachiste
DSCN7309.JPG	26/03/15	Navachiste	Marlenne Manzano-Sarabia		Navachiste	Sinaloa	México	25° 30' 48.234" N	108° 47' 52.932" W	Vista panorámica de Navachiste
DSCN7311.JPG	26/03/15	Navachiste	Marlenne Manzano-Sarabia		Navachiste	Sinaloa	México	25° 30' 21.624" N	108° 48' 3.600" W	Vista panorámica de Navachiste
DSCN7312.JPG	26/03/15	Navachiste	Marlenne Manzano-Sarabia		Navachiste	Sinaloa	México	25° 30' 18.228" N	108° 48' 11.358" W	Vista panorámica de Navachiste
DSCN7315.JPG	26/03/15	Navachiste	Marlenne Manzano-Sarabia		Navachiste	Sinaloa	México	25° 31' 8.520" N	108° 49' 17.520" W	Vista panorámica de Navachiste
DSCN7317.JPG	26/03/15	Navachiste	Marlenne Manzano-Sarabia		Navachiste	Sinaloa	México	25° 30' 43.848" N	108° 50' 11.298" W	Vista panorámica de Navachiste
DSCN7319.JPG	26/03/15	Navachiste	Marlenne Manzano-Sarabia		Navachiste	Sinaloa	México	25° 30' 43.266" N	108° 50' 14.592" W	Vista panorámica de Navachiste
DSCN7321.JPG	26/03/15	Navachiste	Marlenne Manzano-Sarabia		Navachiste	Sinaloa	México	25° 30' 48.558" N	108° 50' 47.274" W	Vista panorámica de Navachiste
DSCN7322.JPG	26/03/15	Navachiste	Marlenne Manzano-Sarabia		Navachiste	Sinaloa	México	25° 30' 48.558" N	108° 50' 47.274" W	Vista panorámica de Navachiste

DSCN7323.JP G	26/03/15	Navachiste	Marlenne Manzano-Sarabia		Navachiste	Sinaloa	México	25° 30' 50.766" N	108° 51' 31.734" W	Vista panorámica de Navachiste
DSCN7325.JP G	26/03/15	Navachiste, Avicennia germinans	Marlenne Manzano-Sarabia		Navachiste	Sinaloa	México	25° 30' 40.824" N	108° 54' 8.694" W	Zona de estudio en Navachiste
DSCN7326.JP G	26/03/15	Navachiste, Avicennia germinans	Marlenne Manzano-Sarabia		Navachiste	Sinaloa	México	25° 30' 40.878" N	108° 54' 8.658" W	Zona de estudio en Navachiste
DSCN7327.JP G	26/03/15	Navachiste, Avicennia germinans	Marlenne Manzano-Sarabia		Navachiste	Sinaloa	México	25° 30' 40.902" N	108° 54' 8.616" W	Zona de estudio en Navachiste
DSCN7328.JP G	26/03/15	Navachiste, Avicennia germinans	Marlenne Manzano-Sarabia		Navachiste	Sinaloa	México	25° 30' 40.920" N	108° 54' 8.616" W	Zona de estudio en Navachiste
DSCN7329.JP G	26/03/15	Navachiste, Avicennia germinans	Marlenne Manzano-Sarabia		Navachiste	Sinaloa	México	25° 30' 40.944" N	108° 54' 9.396" W	Zona de estudio en Navachiste
DSCN7330.JP G	26/03/15	Navachiste, Rhizophora mangle	Marlenne Manzano-Sarabia		Navachiste	Sinaloa	México	25° 30' 40.812" N	108° 54' 10.152" W	Rhizophora mangle en Navachiste
DSCN7331.JP G	26/03/15	Navachiste, Rhizophora mangle	Marlenne Manzano-Sarabia		Navachiste	Sinaloa	México	25° 30' 40.806" N	108° 54' 10.116" W	Rhizophora mangle en Navachiste
DSCN7332.JP G	26/03/15	Navachiste, Rhizophora mangle	Marlenne Manzano-Sarabia		Navachiste	Sinaloa	México	25° 30' 40.806" N	108° 54' 10.116" W	Vista panorámica de zona de estudio
DSCN7333.JP G	26/03/15	Navachiste, Rhizophora mangle	Marlenne Manzano-Sarabia		Navachiste	Sinaloa	México	25° 30' 40.806" N	108° 54' 10.116" W	Vista panorámica de zona de estudio
DSCN7334.JP G	26/03/15	Navachiste, Rhizophora mangle	Marlenne Manzano-Sarabia		Navachiste	Sinaloa	México	25° 30' 40.806" N	108° 54' 10.116" W	Vista panorámica de zona de estudio
DSCN7335.JP G	26/03/15	Navachiste, Rhizophora mangle	Marlenne Manzano-Sarabia		Navachiste	Sinaloa	México	25° 30' 40.806" N	108° 54' 10.116" W	Vista panorámica de zona de estudio
DSCN7336.JP G	26/03/15	Navachiste, Equipo de trabajo	Marlenne Manzano-Sarabia		Navachiste	Sinaloa	México	25° 30' 41.130" N	108° 54' 9.732" W	Zona de estudio
DSCN7337.JP G	26/03/15	Navachiste	Marlenne Manzano-Sarabia		Navachiste	Sinaloa	México	25° 30' 40.704" N	108° 54' 9.390" W	Vista panorámica desde la zona de estudio
DSCN7340.JP G	26/03/15	Navachiste, Rhizophora mangle	Marlenne Manzano-Sarabia		Navachiste	Sinaloa	México	25° 30' 41.190" N	108° 54' 9.522" W	Rhizophora mangle en la zona de estudio
DSCN7341.JP G	26/03/15	Navachiste, Rhizophora mangle	Marlenne Manzano-Sarabia		Navachiste	Sinaloa	México	25° 30' 40.884" N	108° 54' 9.756" W	Rhizophora mangle en la zona de estudio
DSCN7342.JP G	26/03/15	Navachiste, Rhizophora mangle	Marlenne Manzano-Sarabia		Navachiste	Sinaloa	México	25° 30' 40.782" N	108° 54' 9.876" W	Rhizophora mangle en la zona de estudio
DSCN7343.JP G	26/03/15	Navachiste, Rhizophora mangle	Marlenne Manzano-Sarabia		Navachiste	Sinaloa	México	25° 30' 40.770" N	108° 54' 9.888" W	Rhizophora mangle en la zona de estudio
DSCN7351.JP G	26/03/15	Navachiste, Rhizophora mangle	Marlenne Manzano-Sarabia		Navachiste	Sinaloa	México	25° 30' 40.584" N	108° 54' 10.026" W	Rhizophora mangle en la zona de estudio
DSCN7352.JP G	26/03/15	Navachiste, Macroalgas	Marlenne Manzano-Sarabia		Navachiste	Sinaloa	México	25° 30' 40.680" N	108° 54' 10.080" W	Macroalgas en manglares de la zona de estudio
DSCN7353.JP G	26/03/15	Navachiste, Macroalgas	Marlenne Manzano-Sarabia		Navachiste	Sinaloa	México	25° 30' 40.704" N	108° 54' 10.140" W	Macroalgas en manglares de la zona de estudio
DSCN7354.JP G	26/03/15	Navachiste, Laguncularia racemosa	Marlenne Manzano-Sarabia		Navachiste	Sinaloa	México	25° 30' 40.962" N	108° 54' 9.666" W	Detalle de la zona de estudio
DSCN7355.JP G	26/03/15	Navachiste, Laguncularia racemosa	Marlenne Manzano-Sarabia		Navachiste	Sinaloa	México	25° 30' 41.010" N	108° 54' 9.666" W	Detalle de la zona de estudio
DSCN7362.JP G	26/03/15	Navachiste, Avicennia germinans	Marlenne Manzano-Sarabia		Navachiste	Sinaloa	México	25° 30' 40.134" N	108° 54' 9.534" W	Detalle de la zona de estudio

DSCN7364.JPG	26/03/15	Navachiste, Avicennia germinans	Marlenne Manzano-Sarabia		Navachiste	Sinaloa	México	25° 30' 40.050" N	108° 54' 9.774" W	Detalle de la zona de estudio
DSCN7366.JPG	26/03/15	Navachiste, Laguncularia racemosa	Marlenne Manzano-Sarabia		Navachiste	Sinaloa	México	25° 30' 40.050" N	108° 54' 9.774" W	Detalle de la zona de estudio
DSCN7367.JPG	26/03/15	Navachiste, Laguncularia racemosa, Avicennia germinans	Marlenne Manzano-Sarabia		Navachiste	Sinaloa	México	25° 30' 40.050" N	108° 54' 9.774" W	Detalle de la zona de estudio
DSCN7368.JPG	26/03/15	Navachiste, Avicennia germinans	Marlenne Manzano-Sarabia		Navachiste	Sinaloa	México	25° 30' 40.050" N	108° 54' 9.774" W	Detalle de la zona de estudio
DSCN7369.JPG	26/03/15	Navachiste, Avicennia germinans	Marlenne Manzano-Sarabia		Navachiste	Sinaloa	México	25° 30' 40.050" N	108° 54' 9.774" W	Detalle de la zona de estudio
DSCN7370.JPG	26/03/15	Navachiste, Avicennia germinans	Marlenne Manzano-Sarabia		Navachiste	Sinaloa	México	25° 30' 40.050" N	108° 54' 9.774" W	Detalle de la zona de estudio
DSCN7371.JPG	26/03/15	Navachiste, Avicennia germinans	Marlenne Manzano-Sarabia		Navachiste	Sinaloa	México	25° 30' 37.260" N	108° 54' 11.676" W	Detalle de la zona de estudio
DSCN7379.JPG	26/03/15	Navachiste	Marlenne Manzano-Sarabia		Navachiste	Sinaloa	México	25° 30' 32.304" N	108° 53' 17.562" W	Comunidad cercana a la zona de estudio
DSCN7381.JPG	26/03/15	Navachiste	Marlenne Manzano-Sarabia		Navachiste	Sinaloa	México	25° 30' 32.304" N	108° 53' 17.562" W	Navachiste
DSCN7382.JPG	26/03/15	Navachiste	Marlenne Manzano-Sarabia		Navachiste	Sinaloa	México	25° 30' 32.304" N	108° 53' 17.562" W	Navachiste
DSCN7383.JPG	26/03/15	Navachiste	Marlenne Manzano-Sarabia		Navachiste	Sinaloa	México	25° 30' 32.304" N	108° 53' 17.562" W	Navachiste
DSCN7384.JPG	26/03/15	Navachiste	Marlenne Manzano-Sarabia		Navachiste	Sinaloa	México	25° 30' 32.304" N	108° 53' 17.562" W	Navachiste
DSCN7387.JPG	26/03/15	Navachiste	Marlenne Manzano-Sarabia		Navachiste	Sinaloa	México	25° 30' 32.304" N	108° 53' 17.562" W	Vista panorámica de Navachiste
Aerea1.jpg	26/03/15	Navachiste, Dron	Marlenne Manzano-Sarabia		Navachiste	Sinaloa	México	25° 30' 40.808" N	108° 54' 8.716" W	Vista panorámica de la zona de estudio
Aerea2.jpg	26/03/15	Navachiste, Dron	Marlenne Manzano-Sarabia		Navachiste	Sinaloa	México	25° 30' 40.808" N	108° 54' 8.716" W	Vista panorámica de la zona de estudio
DSC_0439.JPG	25/03/14	Navachiste, Aves	Marlenne Manzano-Sarabia		Navachiste	Sinaloa	México	25° 30' 22.908" N	108° 46' 39.258" W	Aves en Navachiste
DSC_0442.JPG	25/03/14	Navachiste, Aves	Marlenne Manzano-Sarabia		Navachiste	Sinaloa	México	25° 30' 22.866" N	108° 46' 39.210" W	Aves en Navachiste
DSC_0444.JPG	25/03/14	Navachiste, Aves	Marlenne Manzano-Sarabia		Navachiste	Sinaloa	México	25° 30' 22.944" N	108° 46' 39.318" W	Aves en Navachiste
DSC_0445.JPG	25/03/14	Navachiste, Aves	Marlenne Manzano-Sarabia		Navachiste	Sinaloa	México	25° 30' 22.962" N	108° 46' 39.324" W	Aves en Navachiste
DSC_0446.JPG	25/03/14	Navachiste, Aves	Marlenne Manzano-Sarabia		Navachiste	Sinaloa	México	25° 30' 23.010" N	108° 46' 39.330" W	Aves en Navachiste
DSC_0448.JPG	25/03/14	Navachiste	Marlenne Manzano-Sarabia		Navachiste	Sinaloa	México	25° 29' 16.290" N	108° 46' 51.714" W	Pescadores en Navachiste
DSC_0463.JPG	25/03/14	Navachiste	Marlenne Manzano-Sarabia		Navachiste	Sinaloa	México	25° 26' 55.848" N	108° 46' 50.382" W	Zona de manglares
DSC_0478.JPG	25/03/14	Navachiste, Aves	Marlenne Manzano-Sarabia		Navachiste	Sinaloa	México	25° 23' 59.472" N	108° 44' 37.404" W	Aves en Navachiste
DSC_0481.JPG	25/03/14	Navachiste, Aves	Marlenne Manzano-Sarabia		Navachiste	Sinaloa	México	25° 23' 59.244" N	108° 44' 37.218" W	Aves en Navachiste
DSC_0483.JPG	25/03/14	Navachiste, Aves	Marlenne Manzano-Sarabia		Navachiste	Sinaloa	México	25° 23' 58.788" N	108° 44' 36.858" W	Aves en Navachiste
DSC_0484.JPG	25/03/14	Navachiste, Aves	Marlenne Manzano-Sarabia		Navachiste	Sinaloa	México	25° 23' 58.788" N	108° 44' 36.858" W	Aves en Navachiste
DSC_0530.JPG	25/03/14	Navachiste	Marlenne Manzano-Sarabia		Navachiste	Sinaloa	México	25° 24' 44.202" N	108° 45' 2.796" W	Zona de manglares en Navachiste

DSC_0532.JP G	25/03/14	Navachiste	Marlenne Manzano-Sarabia		Navachiste	Sinaloa	México	25° 24' 44.304" N	108° 45' 3.036" W	Zona de manglares en Navachiste
DSC_0533.JP G	25/03/14	Navachiste	Marlenne Manzano-Sarabia		Navachiste	Sinaloa	México	25° 24' 44.304" N	108° 45' 3.084" W	Zona de manglares en Navachiste
DSC_0536.JP G	25/03/14	Navachiste, Laguncularia racemosa	Marlenne Manzano-Sarabia		Navachiste	Sinaloa	México	25° 25' 43.476" N	108° 45' 56.280" W	Zona de manglares en Navachiste
DSC_0539.JP G	25/03/14	Navachiste, Aves, Laguncularia racemosa	Marlenne Manzano-Sarabia		Navachiste	Sinaloa	México	25° 25' 43.998" N	108° 45' 55.944" W	Zona de manglares en Navachiste
DSC_0540.JP G	25/03/14	Navachiste, Aves, Laguncularia racemosa	Marlenne Manzano-Sarabia		Navachiste	Sinaloa	México	25° 25' 43.998" N	108° 45' 55.944" W	Zona de manglares en Navachiste
DSC_0541.JP G	25/03/14	Navachiste, Laguncularia racemosa, Rhizophora mangle	Marlenne Manzano-Sarabia		Navachiste	Sinaloa	México	25° 25' 44.100" N	108° 45' 56.058" W	Zona de manglares en Navachiste
DSC_0542.JP G	25/03/14	Navachiste, Rhizophora mangle, Laguncularia racemosa	Marlenne Manzano-Sarabia		Navachiste	Sinaloa	México	25° 25' 44.202" N	108° 45' 56.232" W	Zona de manglares en Navachiste
DSC_0543.JP G	25/03/14	Navachiste, Aves	Marlenne Manzano-Sarabia		Navachiste	Sinaloa	México	25° 25' 49.764" N	108° 45' 57.312" W	Zona de manglares en Navachiste
DSC_0547.JP G	25/03/14	Navachiste, Aves	Marlenne Manzano-Sarabia		Navachiste	Sinaloa	México	25° 25' 50.514" N	108° 45' 57.210" W	Zona de manglares en Navachiste
DSC_0551.JP G	25/03/14	Navachiste	Marlenne Manzano-Sarabia		Navachiste	Sinaloa	México	25° 25' 53.160" N	108° 45' 57.222" W	Zona de manglares en Navachiste
DSC_0554.JP G	25/03/14	Navachiste	Marlenne Manzano-Sarabia		Navachiste	Sinaloa	México	25° 25' 53.706" N	108° 45' 57.228" W	Zona de manglares en Navachiste
DSC_0558.JP G	25/03/14	Navachiste	Marlenne Manzano-Sarabia		Navachiste	Sinaloa	México	25° 27' 11.592" N	108° 45' 57.216" W	Zona de manglares en Navachiste
DSC_0559.JP G	25/03/14	Navachiste	Marlenne Manzano-Sarabia		Navachiste	Sinaloa	México	25° 27' 10.860" N	108° 45' 57.534" W	Zona de manglares en Navachiste
DSC_0561.JP G	25/03/14	Navachiste	Marlenne Manzano-Sarabia		Navachiste	Sinaloa	México	25° 27' 2.580" N	108° 46' 6.972" W	Zona de manglares en Navachiste
DSC_0563.JP G	25/03/14	Navachiste	Marlenne Manzano-Sarabia		Navachiste	Sinaloa	México	25° 27' 2.160" N	108° 46' 8.628" W	Zona de manglares en Navachiste
DSC_0564.JP G	25/03/14	Navachiste, Rhizophora mangle	Marlenne Manzano-Sarabia		Navachiste	Sinaloa	México	25° 26' 57.600" N	108° 46' 23.172" W	Zona de manglares en Navachiste
DSC_0570.JP G	25/03/14	Navachiste	Marlenne Manzano-Sarabia		Navachiste	Sinaloa	México	25° 27' 4.440" N	108° 46' 30.342" W	Zona de manglares en Navachiste
DSC_0571.JP G	25/03/14	Navachiste	Marlenne Manzano-Sarabia		Navachiste	Sinaloa	México	25° 27' 6.000" N	108° 46' 30.396" W	Zona de manglares en Navachiste
DSC_0572.JP G	25/03/14	Navachiste	Marlenne Manzano-Sarabia		Navachiste	Sinaloa	México	25° 27' 11.190" N	108° 46' 35.724" W	Zona de manglares en Navachiste
DSC_0573.JP G	25/03/14	Navachiste	Marlenne Manzano-Sarabia		Navachiste	Sinaloa	México	25° 27' 10.104" N	108° 46' 37.188" W	Zona de manglares en Navachiste
DSC_0574.JP G	25/03/14	Navachiste	Marlenne Manzano-Sarabia		Navachiste	Sinaloa	México	25° 27' 6.702" N	108° 46' 39.690" W	Zona de manglares en Navachiste
DSC_0575.JP G	25/03/14	Navachiste	Marlenne Manzano-Sarabia		Navachiste	Sinaloa	México	25° 27' 7.740" N	108° 46' 39.810" W	Zona de manglares en Navachiste

DSC_0576.JP G	25/03/14	Navachiste	Marlenne Manzano-Sarabia		Navachiste	Sinaloa	México	25° 27' 7.668" N	108° 46' 39.624" W	Zona de manglares en Navachiste
DSC_0578.JP G	25/03/14	Navachiste	Marlenne Manzano-Sarabia		Navachiste	Sinaloa	México	25° 27' 0.768" N	108° 46' 40.332" W	Zona de manglares en Navachiste
DSC_0580.JP G	25/03/14	Navachiste	Marlenne Manzano-Sarabia		Navachiste	Sinaloa	México	25° 27' 21.618" N	108° 47' 5.802" W	Zona de estudio en Navachiste
DSC_0584.JP G	25/03/14	Navachiste, Rhizophora mangle, Laguncularia racemosa	Marlenne Manzano-Sarabia		Navachiste	Sinaloa	México	25° 27' 41.556" N	108° 47' 2.718" W	Zona de estudio en Navachiste
DSC_0585.JP G	25/03/14	Navachiste, Rhizophora mangle, Laguncularia racemosa	Marlenne Manzano-Sarabia		Navachiste	Sinaloa	México	25° 27' 41.556" N	108° 47' 2.718" W	Zona de estudio en Navachiste
DSC_0589.JP G	25/03/14	Navachiste, Laguncularia racemosa, Rhizophora mangle	Marlenne Manzano-Sarabia		Navachiste	Sinaloa	México	25° 27' 41.502" N	108° 47' 2.790" W	Zona de estudio en Navachiste
DSC_0590.JP G	25/03/14	Navachiste, Rhizophora mangle, Laguncularia racemosa	Marlenne Manzano-Sarabia		Navachiste	Sinaloa	México	25° 27' 41.472" N	108° 47' 2.760" W	Zona de estudio en Navachiste
DSC_0591.JP G	25/03/14	Navachiste, Laguncularia racemosa, Rhizophora mangle	Marlenne Manzano-Sarabia		Navachiste	Sinaloa	México	25° 27' 41.448" N	108° 47' 2.724" W	Zona de estudio en Navachiste
DSC_0592.JP G	25/03/14	Navachiste	Marlenne Manzano-Sarabia		Navachiste	Sinaloa	México	25° 27' 41.406" N	108° 47' 2.682" W	Zona de estudio en Navachiste
DSC_0594.JP G	25/03/14	Navachiste	Marlenne Manzano-Sarabia		Navachiste	Sinaloa	México	25° 27' 41.298" N	108° 47' 2.604" W	Zona de estudio en Navachiste
DSC_0596.JP G	25/03/14	Navachiste, Laguncularia racemosa, Rhizophora mangle	Marlenne Manzano-Sarabia		Navachiste	Sinaloa	México	25° 27' 41.256" N	108° 47' 2.562" W	Zona de estudio en Navachiste
DSC_0597.JP G	25/03/14	Navachiste	Marlenne Manzano-Sarabia		Navachiste	Sinaloa	México	25° 27' 41.256" N	108° 47' 2.508" W	Zona de estudio en Navachiste
DSC_0598.JP G	25/03/14	Navachiste	Marlenne Manzano-Sarabia		Navachiste	Sinaloa	México	25° 27' 41.244" N	108° 47' 2.484" W	Zona de estudio en Navachiste
DSC_0599.JP G	25/03/14	Navachiste	Marlenne Manzano-Sarabia		Navachiste	Sinaloa	México	25° 27' 41.208" N	108° 47' 2.454" W	Zona de estudio en Navachiste
DSC_0600.JP G	25/03/14	Navachiste	Marlenne Manzano-Sarabia		Navachiste	Sinaloa	México	25° 27' 40.686" N	108° 47' 2.616" W	Zona de estudio en Navachiste
DSC_0601.JP G	25/03/14	Navachiste	Marlenne Manzano-Sarabia		Navachiste	Sinaloa	México	25° 27' 40.674" N	108° 47' 2.628" W	Zona de estudio en Navachiste
DSC_0602.JP G	25/03/14	Navachiste, Aves	Marlenne Manzano-Sarabia		Navachiste	Sinaloa	México	25° 27' 40.506" N	108° 47' 2.520" W	Zona de estudio en Navachiste
DSC_0604.JP G	25/03/14	Navachiste, Aves	Marlenne Manzano-Sarabia		Navachiste	Sinaloa	México	25° 27' 39.540" N	108° 47' 3.252" W	Zona de estudio en Navachiste
DSC_0605.JP G	25/03/14	Navachiste, Aves	Marlenne Manzano-Sarabia		Navachiste	Sinaloa	México	25° 27' 39.540" N	108° 47' 3.252" W	Zona de estudio en Navachiste
DSC_0611.JP G	25/03/14	Navachiste, Aves	Marlenne Manzano-Sarabia		Navachiste	Sinaloa	México	25° 27' 38.616" N	108° 47' 4.464" W	Zona de estudio en Navachiste
DSC_0613.JP G	25/03/14	Navachiste, Aves	Marlenne Manzano-Sarabia		Navachiste	Sinaloa	México	25° 27' 38.568" N	108° 47' 4.524" W	Zona de estudio en Navachiste
DSC_0614.JP G	25/03/14	Navachiste, Aves	Marlenne Manzano-Sarabia		Navachiste	Sinaloa	México	25° 27' 38.472" N	108° 47' 4.644" W	Zona de estudio en Navachiste
DSC_0622.JP G	25/03/14	Navachiste, Aves	Marlenne Manzano-Sarabia		Navachiste	Sinaloa	México	25° 28' 23.112" N	108° 47' 12.906" W	Zona de manglares en Navachiste
DSC_0630.JP G	25/03/14	Navachiste, El Huitussi	Marlenne Manzano-Sarabia		Navachiste	Sinaloa	México	25° 30' 22.524" N	108° 46' 49.920" W	El Huitussi
DSCN7388.JP G	26/03/15	San Ignacio	Marlenne Manzano-Sarabia		San Ignacio	Sinaloa	México	25° 28' 18.936" N	108° 57' 6.384" W	Zona de estudio en San Ignacio

DSCN7389.JP G	26/03/15	San Ignacio	Marlenne Manzano-Sarabia		San Ignacio	Sinaloa	México	25° 28' 18.960" N	108° 57' 6.354" W	Zona de estudio en San Ignacio
DSCN7390.JP G	26/03/15	San Ignacio	Marlenne Manzano-Sarabia		San Ignacio	Sinaloa	México	25° 28' 18.936" N	108° 57' 6.378" W	Zona de estudio en San Ignacio
DSCN7391.JP G	26/03/15	San Ignacio	Marlenne Manzano-Sarabia		San Ignacio	Sinaloa	México	25° 28' 18.960" N	108° 57' 6.384" W	Zona de estudio en San Ignacio
DSCN7392.JP G	26/03/15	San Ignacio, Avicennia germinans	Marlenne Manzano-Sarabia		San Ignacio	Sinaloa	México	25° 28' 19.008" N	108° 57' 6.438" W	Zona de estudio en San Ignacio
DSCN7395.JP G	26/03/15	San Ignacio, Avicennia germinans	Marlenne Manzano-Sarabia		San Ignacio	Sinaloa	México	25° 28' 19.165" N	108° 57' 6.448" W	Zona de estudio en San Ignacio
DSCN7396.JP G	26/03/15	San Ignacio, Avicennia germinans	Marlenne Manzano-Sarabia		San Ignacio	Sinaloa	México	25° 28' 19.165" N	108° 57' 6.448" W	Zona de estudio en San Ignacio
DSCN7397.JP G	26/03/15	San Ignacio, Avicennia germinans	Marlenne Manzano-Sarabia		San Ignacio	Sinaloa	México	25° 28' 19.165" N	108° 57' 6.448" W	Zona de estudio en San Ignacio
DSCN7398.JP G	26/03/15	San Ignacio, Neumatóforos	Marlenne Manzano-Sarabia		San Ignacio	Sinaloa	México	25° 28' 19.165" N	108° 57' 6.448" W	Zona de estudio en San Ignacio
DSCN7399.JP G	26/03/15	San Ignacio, Neumatóforos	Marlenne Manzano-Sarabia		San Ignacio	Sinaloa	México	25° 28' 19.165" N	108° 57' 6.448" W	Zona de estudio en San Ignacio
DSCN7400.JP G	26/03/15	San Ignacio, Neumatóforos, Avicennia germinans	Marlenne Manzano-Sarabia		San Ignacio	Sinaloa	México	25° 28' 19.165" N	108° 57' 6.448" W	Zona de estudio en San Ignacio
DSCN7401.JP G	26/03/15	San Ignacio, Avicennia germinans, Neumatóforos	Marlenne Manzano-Sarabia		San Ignacio	Sinaloa	México	25° 28' 19.165" N	108° 57' 6.448" W	Zona de estudio en San Ignacio
DSCN7402.JP G	26/03/15	San Ignacio, Neumatóforos, Avicennia germinans	Marlenne Manzano-Sarabia		San Ignacio	Sinaloa	México	25° 28' 19.165" N	108° 57' 6.448" W	Canasta recolectora de hojarasca
DSCN7403.JP G	26/03/15	San Ignacio, Canasta recolectora, Avicennia germinans, Estructura	Marlenne Manzano-Sarabia		San Ignacio	Sinaloa	México	25° 28' 19.165" N	108° 57' 6.448" W	Canasta recolectora de hojarasca
DSCN7404.JP G	26/03/15	San Ignacio, Avicennia germinans	Marlenne Manzano-Sarabia		San Ignacio	Sinaloa	México	25° 28' 19.165" N	108° 57' 6.448" W	Zona de estudio en San Ignacio
DSCN7405.JP G	26/03/15	San Ignacio, Avicennia germinans	Marlenne Manzano-Sarabia		San Ignacio	Sinaloa	México	25° 28' 19.165" N	108° 57' 6.448" W	Zona de estudio en San Ignacio
DSCN7406.JP G	26/03/15	San Ignacio, Dose, Avicennia germinans	Marlenne Manzano-Sarabia		San Ignacio	Sinaloa	México	25° 28' 19.165" N	108° 57' 6.448" W	Zona de estudio en San Ignacio
DSCN7407.JP G	26/03/15	San Ignacio, Avicennia germinans	Marlenne Manzano-Sarabia		San Ignacio	Sinaloa	México	25° 28' 19.165" N	108° 57' 6.448" W	Zona de estudio en San Ignacio
DSCN7408.JP G	26/03/15	San Ignacio, Avicennia germinans	Marlenne Manzano-Sarabia		San Ignacio	Sinaloa	México	25° 28' 19.165" N	108° 57' 6.448" W	Zona de estudio en San Ignacio
DSCN7411.JP G	26/03/15	San Ignacio, Avicennia germinans	Marlenne Manzano-Sarabia		San Ignacio	Sinaloa	México	25° 28' 19.560" N	108° 57' 6.570" W	Zona de estudio en San Ignacio
DSCN7412.JP G	26/03/15	San Ignacio, Avicennia germinans	Marlenne Manzano-Sarabia		San Ignacio	Sinaloa	México	25° 28' 19.326" N	108° 57' 6.558" W	Zona de estudio en San Ignacio
DSCN7413.JP G	26/03/15	San Ignacio	Marlenne Manzano-Sarabia		San Ignacio	Sinaloa	México	25° 28' 19.206" N	108° 57' 6.396" W	Vista desde la zona de estudio en San Ignacio
DSCN7414.JP G	26/03/15	San Ignacio	Marlenne Manzano-Sarabia		San Ignacio	Sinaloa	México	25° 28' 17.730" N	108° 57' 6.582" W	Zona de estudio en San Ignacio
DSCN7415.JP G	26/03/15	San Ignacio	Marlenne Manzano-Sarabia		San Ignacio	Sinaloa	México	25° 28' 17.814" N	108° 57' 6.660" W	Zona de estudio en San Ignacio
DSCN7416.JP G	26/03/15	San Ignacio	Marlenne Manzano-Sarabia		San Ignacio	Sinaloa	México	25° 28' 19.891" N	108° 57' 15.727" W	Zona de estudio en San Ignacio
DSCN7417.JP G	26/03/15	San Ignacio	Marlenne Manzano-Sarabia		San Ignacio	Sinaloa	México	25° 28' 19.194" N	108° 57' 18.624" W	Zona de estudio en San Ignacio
DSCN7423.JP G	26/03/15	San Ignacio	Marlenne Manzano-Sarabia		San Ignacio	Sinaloa	México	25° 26' 17.856" N	108° 58' 49.002" W	Zona de estudio en San Ignacio
DSCN7426.JP G	26/03/15	San Ignacio	Marlenne Manzano-Sarabia		San Ignacio	Sinaloa	México	25° 26' 18.120" N	108° 58' 48.888" W	Zona de estudio en San Ignacio

DSCN7429.JP G	26/03/15	San Ignacio	Marlenne Manzano-Sarabia		San Ignacio	Sinaloa	México	25° 26' 17.954" N	108° 58' 48.956" W	Zona de estudio en San Ignacio
DSCN7431.JP G	26/03/15	San Ignacio	Marlenne Manzano-Sarabia		San Ignacio	Sinaloa	México	25° 26' 18.094" N	108° 58' 49.265" W	Zona de estudio en San Ignacio
DSCN7432.JP G	26/03/15	San Ignacio	Marlenne Manzano-Sarabia		San Ignacio	Sinaloa	México	25° 26' 18.024" N	108° 58' 48.956" W	Zona de estudio en San Ignacio
DSCN7433.JP G	26/03/15	San Ignacio	Marlenne Manzano-Sarabia		San Ignacio	Sinaloa	México	25° 26' 31.662" N	108° 58' 48.531" W	Zona de estudio en San Ignacio
DSC_0230.JP G	08/04/14	Altamura, Santa María-La Reforma	Marlenne Manzano-Sarabia		Altamura	Sinaloa	México	25° 4' 22.188" N	108° 6' 6.690" W	Trayecto hacia Altamura
DSC_0233.JP G	08/04/14	Altamura, Santa María-La Reforma, Delfines	Marlenne Manzano-Sarabia		Altamura	Sinaloa	México	25° 4' 31.764" N	108° 7' 8.934" W	Trayecto hacia Altamura
DSC_0260.JP G	08/04/14	Altamura, Santa María-La Reforma	Marlenne Manzano-Sarabia		Altamura	Sinaloa	México	25° 4' 32.838" N	108° 7' 12.492" W	Trayecto hacia Altamura
DSC_0271.JP G	08/04/14	Altamura, Santa María-La Reforma	Marlenne Manzano-Sarabia		Altamura	Sinaloa	México	25° 4' 32.700" N	108° 7' 13.722" W	Trayecto hacia Altamura
DSC_0293.JP G	08/04/14	Altamura, Santa María-La Reforma, Aves	Marlenne Manzano-Sarabia		Altamura	Sinaloa	México	25° 6' 49.182" N	108° 16' 53.868" W	Trayecto hacia Altamura
DSC_0295.JP G	08/04/14	Altamura, Santa María-La Reforma, Aves	Marlenne Manzano-Sarabia		Altamura	Sinaloa	México	25° 6' 49.044" N	108° 16' 54.468" W	Trayecto hacia Altamura
DSC_0297.JP G	08/04/14	Altamura, Santa María-La Reforma	Marlenne Manzano-Sarabia		Altamura	Sinaloa	México	25° 6' 48.696" N	108° 17' 18.402" W	Altamura
DSC_0298.JP G	08/04/14	Altamura, Santa María-La Reforma	Marlenne Manzano-Sarabia		Altamura	Sinaloa	México	25° 6' 48.738" N	108° 17' 19.248" W	Altamura
DSC_0300.JP G	08/04/14	Altamura, Santa María-La Reforma	Marlenne Manzano-Sarabia		Altamura	Sinaloa	México	25° 6' 48.750" N	108° 17' 20.106" W	Altamura
DSC_0301.JP G	08/04/14	Altamura, Santa María-La Reforma	Marlenne Manzano-Sarabia		Altamura	Sinaloa	México	25° 6' 48.696" N	108° 17' 21.612" W	Altamura
DSC_0302.JP G	08/04/14	Altamura, Santa María-La Reforma	Marlenne Manzano-Sarabia		Altamura	Sinaloa	México	25° 6' 48.510" N	108° 17' 26.790" W	Zona de manglares en Altamura
DSC_0303.JP G	08/04/14	Altamura, Santa María-La Reforma	Marlenne Manzano-Sarabia		Altamura	Sinaloa	México	25° 6' 48.516" N	108° 17' 26.988" W	Zona de manglares en Altamura
DSC_0304.JP G	08/04/14	Altamura, Santa María-La Reforma	Marlenne Manzano-Sarabia		Altamura	Sinaloa	México	25° 6' 55.374" N	108° 17' 41.646" W	Zona de manglares en Altamura
DSC_0306.JP G	08/04/14	Altamura, Santa María-La Reforma	Marlenne Manzano-Sarabia		Altamura	Sinaloa	México	25° 6' 54.126" N	108° 18' 45.294" W	Zona de manglares en Altamura
DSC_0307.JP G	08/04/14	Altamura, Santa María-La Reforma	Marlenne Manzano-Sarabia		Altamura	Sinaloa	México	25° 6' 53.946" N	108° 18' 45.306" W	Zona de manglares en Altamura
DSC_0308.JP G	08/04/14	Altamura, Santa María-La Reforma	Marlenne Manzano-Sarabia		Altamura	Sinaloa	México	25° 6' 53.790" N	108° 18' 45.330" W	Zona de manglares en Altamura
DSC_0309.JP G	08/04/14	Altamura, Santa María-La Reforma	Marlenne Manzano-Sarabia		Altamura	Sinaloa	México	25° 6' 53.484" N	108° 18' 45.360" W	Zona de manglares en Altamura
DSC_0310.JP G	08/04/14	Altamura, Santa María-La Reforma	Marlenne Manzano-Sarabia		Altamura	Sinaloa	México	25° 6' 46.770" N	108° 18' 42.792" W	Zona de manglares en Altamura
DSC_0311.JP G	08/04/14	Altamura, Santa María-La Reforma	Marlenne Manzano-Sarabia		Altamura	Sinaloa	México	25° 6' 25.632" N	108° 18' 15.906" W	Campamento pesquero en Altamura
DSC_0312.JP G	08/04/14	Altamura, Santa María-La Reforma	Marlenne Manzano-Sarabia		Altamura	Sinaloa	México	25° 6' 24.102" N	108° 18' 12.246" W	Campamento pesquero en Altamura
DSC_0313.JP G	08/04/14	Altamura, Santa María-La Reforma	Marlenne Manzano-Sarabia		Altamura	Sinaloa	México	25° 6' 23.616" N	108° 18' 10.920" W	Campamento pesquero en Altamura
DSC_0314.JP G	08/04/14	Altamura, Santa María-La Reforma	Marlenne Manzano-Sarabia		Altamura	Sinaloa	México	25° 6' 20.460" N	108° 17' 56.658" W	Zona de manglares en Altamura
DSC_0315.JP G	08/04/14	Altamura, Santa María-La Reforma	Marlenne Manzano-Sarabia		Altamura	Sinaloa	México	25° 6' 20.358" N	108° 17' 56.178" W	Zona de manglares en Altamura
DSC_0316.JP G	08/04/14	Altamura, Santa María-La Reforma	Marlenne Manzano-Sarabia		Altamura	Sinaloa	México	25° 6' 20.124" N	108° 17' 54.972" W	Zona de manglares en Altamura
DSC_0317.JP G	08/04/14	Altamura, Santa María-La Reforma	Marlenne Manzano-Sarabia		Altamura	Sinaloa	México	25° 6' 20.088" N	108° 17' 54.744" W	Zona de manglares en Altamura

DSC_0318.JP G	08/04/14	Altamura, Santa María-La Reforma	Marlenne Manzano-Sarabia		Altamura	Sinaloa	México	25° 6' 4.122" N	108° 17' 31.506" W	Zona de manglares en Altamura
DSC_0319.JP G	08/04/14	Altamura, Santa María-La Reforma	Marlenne Manzano-Sarabia		Altamura	Sinaloa	México	25° 6' 4.014" N	108° 17' 31.302" W	Zona de manglares en Altamura
DSC_0320.JP G	08/04/14	Altamura, Santa María-La Reforma	Marlenne Manzano-Sarabia		Altamura	Sinaloa	México	25° 6' 3.960" N	108° 17' 31.200" W	Zona de manglares en Altamura
DSC_0321.JP G	08/04/14	Altamura, Santa María-La Reforma	Marlenne Manzano-Sarabia		Altamura	Sinaloa	México	25° 6' 2.190" N	108° 17' 28.326" W	Zona de manglares en Altamura
DSC_0323.JP G	08/04/14	Altamura, Santa María-La Reforma	Marlenne Manzano-Sarabia		Altamura	Sinaloa	México	25° 5' 54.000" N	108° 17' 14.148" W	Zona de manglares en Altamura
DSC_0324.JP G	08/04/14	Altamura, Santa María-La Reforma	Marlenne Manzano-Sarabia		Altamura	Sinaloa	México	25° 5' 53.982" N	108° 17' 14.154" W	Zona de manglares en Altamura
DSC_0325.JP G	08/04/14	Altamura, Santa María-La Reforma	Marlenne Manzano-Sarabia		Altamura	Sinaloa	México	25° 5' 53.964" N	108° 17' 14.184" W	Zona de manglares en Altamura
DSC_0326.JP G	08/04/14	Altamura, Santa María-La Reforma	Marlenne Manzano-Sarabia		Altamura	Sinaloa	México	25° 5' 53.952" N	108° 17' 14.208" W	Zona de manglares en Altamura
DSC_0327.JP G	08/04/14	Altamura, Santa María-La Reforma	Marlenne Manzano-Sarabia		Altamura	Sinaloa	México	25° 5' 53.940" N	108° 17' 14.226" W	Zona de manglares en Altamura
DSC_0328.JP G	08/04/14	Altamura, Santa María-La Reforma	Marlenne Manzano-Sarabia		Altamura	Sinaloa	México	25° 5' 53.922" N	108° 17' 14.238" W	Zona de manglares en Altamura
DSC_0340.JP G	08/04/14	Altamura, Santa María-La Reforma	Marlenne Manzano-Sarabia		Altamura	Sinaloa	México	25° 5' 51.684" N	108° 17' 13.788" W	Medusas en Altamura
DSC_0345.JP G	08/04/14	Altamura, Santa María-La Reforma	Marlenne Manzano-Sarabia		Altamura	Sinaloa	México	25° 5' 51.264" N	108° 17' 13.770" W	Zona de manglares en Altamura
DSC_0346.JP G	08/04/14	Altamura, Santa María-La Reforma	Marlenne Manzano-Sarabia		Altamura	Sinaloa	México	25° 5' 51.264" N	108° 17' 13.770" W	Zona de manglares en Altamura
DSC_0347.JP G	08/04/14	Altamura, Santa María-La Reforma, Equipo de trabajo	Marlenne Manzano-Sarabia		Altamura	Sinaloa	México	25° 5' 51.264" N	108° 17' 13.770" W	Zona de estudio en Altamura
DSC_0348.JP G	08/04/14	Altamura, Santa María-La Reforma, Equipo de trabajo	Marlenne Manzano-Sarabia		Altamura	Sinaloa	México	25° 5' 51.270" N	108° 17' 13.770" W	Zona de estudio en Altamura
DSC_0350.JP G	08/04/14	Altamura, Santa María-La Reforma	Marlenne Manzano-Sarabia		Altamura	Sinaloa	México	25° 5' 50.628" N	108° 17' 13.764" W	Zona de estudio en Altamura
DSC_0351.JP G	08/04/14	Altamura, Santa María-La Reforma	Marlenne Manzano-Sarabia		Altamura	Sinaloa	México	25° 5' 50.658" N	108° 17' 13.776" W	Zona de estudio en Altamura
DSC_0352.JP G	08/04/14	Altamura, Santa María-La Reforma	Marlenne Manzano-Sarabia		Altamura	Sinaloa	México	25° 5' 50.676" N	108° 17' 13.776" W	Zona de estudio en Altamura
DSC_0353.JP G	08/04/14	Altamura, Santa María-La Reforma	Marlenne Manzano-Sarabia		Altamura	Sinaloa	México	25° 5' 50.694" N	108° 17' 13.812" W	Zona de estudio en Altamura
DSC_0355.JP G	08/04/14	Altamura, Santa María-La Reforma	Marlenne Manzano-Sarabia		Altamura	Sinaloa	México	25° 5' 50.070" N	108° 17' 13.290" W	Zona de estudio en Altamura
DSC_0356.JP G	08/04/14	Altamura, Santa María-La Reforma	Marlenne Manzano-Sarabia		Altamura	Sinaloa	México	25° 5' 50.070" N	108° 17' 13.290" W	Zona de estudio en Altamura
DSC_0357.JP G	08/04/14	Altamura, Santa María-La Reforma	Marlenne Manzano-Sarabia		Altamura	Sinaloa	México	25° 5' 49.962" N	108° 17' 13.242" W	Zona de estudio en Altamura
DSC_0361.JP G	08/04/14	Altamura, Santa María-La Reforma	Marlenne Manzano-Sarabia		Altamura	Sinaloa	México	25° 5' 49.686" N	108° 17' 13.080" W	Zona de estudio en Altamura
DSC_0362.JP G	08/04/14	Altamura, Santa María-La Reforma, Iguana	Marlenne Manzano-Sarabia		Altamura	Sinaloa	México	25° 5' 49.249" N	108° 17' 13.080" W	Zona de estudio en Altamura
DSC_0363.JP G	08/04/14	Altamura, Santa María-La Reforma, Iguana	Marlenne Manzano-Sarabia		Altamura	Sinaloa	México	25° 5' 49.214" N	108° 17' 13.196" W	Zona de estudio en Altamura
DSC_0365.JP G	08/04/14	Altamura, Santa María-La Reforma, Iguana	Marlenne Manzano-Sarabia		Altamura	Sinaloa	México	25° 5' 49.214" N	108° 17' 13.196" W	Zona de estudio en Altamura
DSC_0367.JP G	08/04/14	Altamura, Santa María-La Reforma, Iguana	Marlenne Manzano-Sarabia		Altamura	Sinaloa	México	25° 5' 49.214" N	108° 17' 13.196" W	Zona de estudio en Altamura

DSC_0368.JP G	08/04/14	Altamura, Santa María-La Reforma, Iguana	Marlenne Manzano-Sarabia		Altamura	Sinaloa	México	25° 5' 49.214" N	108° 17' 13.196" W	Zona de estudio en Altamura
DSC_0369.JP G	08/04/14	Altamura, Santa María-La Reforma, Iguana	Marlenne Manzano-Sarabia		Altamura	Sinaloa	México	25° 5' 49.214" N	108° 17' 13.196" W	Zona de estudio en Altamura
DSC_0371.JP G	08/04/14	Altamura, Santa María-La Reforma, Iguana	Marlenne Manzano-Sarabia		Altamura	Sinaloa	México	25° 5' 49.214" N	108° 17' 13.196" W	Zona de estudio en Altamura
DSC_0382.JP G	08/04/14	Altamura, Santa María-La Reforma, Estructura, Equipo de trabajo	Marlenne Manzano-Sarabia		Altamura	Sinaloa	México	25° 5' 49.214" N	108° 17' 13.196" W	Zona de estudio en Altamura
DSC_0392.JP G	08/04/14	Altamura, Santa María-La Reforma, Equipo de trabajo, Estructura	Marlenne Manzano-Sarabia		Altamura	Sinaloa	México	25° 5' 49.214" N	108° 17' 13.196" W	Zona de estudio en Altamura
DSC_0394.JP G	08/04/14	Altamura, Santa María-La Reforma, Iguana	Marlenne Manzano-Sarabia		Altamura	Sinaloa	México	25° 5' 49.214" N	108° 17' 13.196" W	Zona de estudio en Altamura
DSC_0398.JP G	08/04/14	Altamura, Santa María-La Reforma	Marlenne Manzano-Sarabia		Altamura	Sinaloa	México	25° 5' 49.214" N	108° 17' 13.196" W	Zona de manglares en Altamura
DSC_0399.JP G	08/04/14	Altamura, Santa María-La Reforma	Marlenne Manzano-Sarabia		Altamura	Sinaloa	México	25° 5' 49.214" N	108° 17' 13.196" W	Zona de manglares en Altamura
DSC_0400.JP G	08/04/14	Altamura, Santa María-La Reforma	Marlenne Manzano-Sarabia		Altamura	Sinaloa	México	25° 5' 49.214" N	108° 17' 13.196" W	Zona de manglares en Altamura
DSC_0401.JP G	08/04/14	Altamura, Santa María-La Reforma	Marlenne Manzano-Sarabia		Altamura	Sinaloa	México	25° 5' 49.214" N	108° 17' 13.196" W	Zona de manglares en Altamura
DSC_0402.JP G	08/04/14	Altamura, Santa María-La Reforma	Marlenne Manzano-Sarabia		Altamura	Sinaloa	México	25° 5' 49.214" N	108° 17' 13.196" W	Zona de manglares en Altamura
DSC_0403.JP G	08/04/14	Altamura, Santa María-La Reforma	Marlenne Manzano-Sarabia		Altamura	Sinaloa	México	25° 5' 49.214" N	108° 17' 13.196" W	Zona de manglares en Altamura
DSC_0404.JP G	08/04/14	Altamura, Santa María-La Reforma	Marlenne Manzano-Sarabia		Altamura	Sinaloa	México	25° 5' 51.786" N	108° 17' 10.596" W	Zona de manglares en Altamura
DSC_0405.JP G	08/04/14	Altamura, Santa María-La Reforma	Marlenne Manzano-Sarabia		Altamura	Sinaloa	México	25° 5' 51.834" N	108° 17' 10.524" W	Zona de manglares en Altamura
DSC_0406.JP G	08/04/14	Altamura, Santa María-La Reforma	Marlenne Manzano-Sarabia		Altamura	Sinaloa	México	25° 5' 52.182" N	108° 17' 9.210" W	Zona de manglares en Altamura
DSC_0407.JP G	08/04/14	Altamura, Santa María-La Reforma	Marlenne Manzano-Sarabia		Altamura	Sinaloa	México	25° 5' 52.284" N	108° 17' 8.928" W	Zona de manglares en Altamura
DSC_0408.JP G	08/04/14	Altamura, Santa María-La Reforma	Marlenne Manzano-Sarabia		Altamura	Sinaloa	México	25° 5' 52.302" N	108° 17' 8.874" W	Zona de manglares en Altamura
DSC_0409.JP G	08/04/14	Altamura, Santa María-La Reforma	Marlenne Manzano-Sarabia		Altamura	Sinaloa	México	25° 4' 23.640" N	108° 14' 20.358" W	Vista panorámica en Altamura
DSC_0412.JP G	08/04/14	Altamura, Santa María-La Reforma, Maricultura	Marlenne Manzano-Sarabia		Altamura	Sinaloa	México	25° 3' 34.110" N	108° 13' 56.592" W	Maricultura en Altamura
DSC_0414.JP G	08/04/14	Altamura, Santa María-La Reforma, Maricultura	Marlenne Manzano-Sarabia		Altamura	Sinaloa	México	25° 3' 26.088" N	108° 13' 54.834" W	Maricultura en Altamura
DSCN7661.JP G	08/04/15	Altamura, Santa María-La Reforma, Avicennia germinans, Estructura	Marlenne Manzano-Sarabia		Altamura	Sinaloa	México	25° 5' 49.608" N	108° 17' 12.864" W	Zona de estudio en Altamura
DSCN7662.JP G	08/04/15	Altamura, Santa María-La Reforma, Avicennia germinans, Estructura	Marlenne Manzano-Sarabia		Altamura	Sinaloa	México	25° 5' 49.482" N	108° 17' 12.990" W	Zona de estudio en Altamura
DSCN7663.JP G	08/04/15	Altamura, Santa María-La Reforma, Avicennia germinans, Estructura	Marlenne Manzano-Sarabia		Altamura	Sinaloa	México	25° 5' 49.434" N	108° 17' 12.990" W	Zona de estudio en Altamura

DSCN7665.JP G	08/04/15	Altamura, Santa María-La Reforma, Laguncularia racemosa, Estructura	Marlenne Manzano-Sarabia		Altamura	Sinaloa	México	25° 5' 49.446" N	108° 17' 12.924" W	Zona de estudio en Altamura
DSCN7666.JP G	08/04/15	Altamura, Santa María-La Reforma, Laguncularia racemosa, Estructura	Marlenne Manzano-Sarabia		Altamura	Sinaloa	México	25° 5' 49.422" N	108° 17' 12.984" W	Zona de estudio en Altamura
DSCN7667.JP G	08/04/15	Altamura, Santa María-La Reforma, Estructura	Marlenne Manzano-Sarabia		Altamura	Sinaloa	México	25° 5' 49.422" N	108° 17' 12.984" W	Zona de estudio en Altamura
DSCN7668.JP G	08/04/15	Altamura, Santa María-La Reforma, Dron, Estructura	Marlenne Manzano-Sarabia		Altamura	Sinaloa	México	25° 5' 49.422" N	108° 17' 12.984" W	Zona de estudio en Altamura
DSCN7669.JP G	08/04/15	Altamura, Santa María-La Reforma, Avicennia germinans, Estructura	Marlenne Manzano-Sarabia		Altamura	Sinaloa	México	25° 5' 50.166" N	108° 17' 13.164" W	Zona de estudio en Altamura
DSCN7670.JP G	08/04/15	Altamura, Santa María-La Reforma, Avicennia germinans, Estructura	Marlenne Manzano-Sarabia		Altamura	Sinaloa	México	25° 5' 49.764" N	108° 17' 13.110" W	Zona de estudio en Altamura
DSCN7672.JP G	08/04/15	Altamura, Santa María-La Reforma, Avicennia germinans, Estructura, Dron	Marlenne Manzano-Sarabia		Altamura	Sinaloa	México	25° 5' 49.788" N	108° 17' 13.422" W	Zona de estudio en Altamura
DSCN7674.JP G	08/04/15	Altamura, Santa María-La Reforma, Avicennia germinans, Estructura, Dron	Marlenne Manzano-Sarabia		Altamura	Sinaloa	México	25° 5' 49.752" N	108° 17' 13.314" W	Zona de estudio en Altamura
DSCN7675.JP G	08/04/15	Altamura, Santa María-La Reforma, Avicennia germinans, Estructura	Marlenne Manzano-Sarabia		Altamura	Sinaloa	México	25° 5' 49.086" N	108° 17' 12.990" W	Zona de estudio en Altamura
DSCN7678.JP G	08/04/15	Altamura, Santa María-La Reforma, Avicennia germinans, Estructura	Marlenne Manzano-Sarabia		Altamura	Sinaloa	México	25° 5' 49.374" N	108° 17' 13.344" W	Zona de estudio en Altamura
DSCN7679.JP G	08/04/15	Altamura, Santa María-La Reforma, Avicennia germinans, Estructura, Neumatóforos	Marlenne Manzano-Sarabia		Altamura	Sinaloa	México	25° 5' 49.374" N	108° 17' 13.344" W	Zona de estudio en Altamura
DSCN7680.JP G	08/04/15	Altamura, Santa María-La Reforma, Avicennia germinans, Estructura	Marlenne Manzano-Sarabia		Altamura	Sinaloa	México	25° 5' 49.374" N	108° 17' 13.344" W	Zona de estudio en Altamura
DSCN7682.JP G	08/04/15	Altamura, Santa María-La Reforma, Avicennia germinans, Estructura	Marlenne Manzano-Sarabia		Altamura	Sinaloa	México	25° 5' 48.396" N	108° 17' 11.520" W	Zona de estudio en Altamura
DSCN7683.JP G	08/04/15	Altamura, Santa María-La Reforma, Laguncularia racemosa	Marlenne Manzano-Sarabia		Altamura	Sinaloa	México	25° 5' 48.504" N	108° 17' 12.708" W	Zona de estudio en Altamura

DSCN7684.JP G	08/04/15	Altamura, Santa María-La Reforma, Laguncularia racemosa, Avicennia germinans	Marlenne Manzano-Sarabia		Altamura	Sinaloa	México	25° 5' 49.320" N	108° 17' 12.918" W	Zona de estudio en Altamura
DSCN7687.JP G	08/04/15	Altamura, Santa María-La Reforma, Cangrejo	Marlenne Manzano-Sarabia		Altamura	Sinaloa	México	25° 5' 48.609" N	108° 17' 12.708" W	Zona de estudio en Altamura
DSCN7688.JP G	08/04/15	Altamura, Santa María-La Reforma, Laguncularia racemosa	Marlenne Manzano-Sarabia		Altamura	Sinaloa	México	25° 5' 48.609" N	108° 17' 12.708" W	Zona de estudio en Altamura
DSCN7690.JP G	08/04/15	Altamura, Santa María-La Reforma, Avicennia germinans	Marlenne Manzano-Sarabia		Altamura	Sinaloa	México	25° 5' 48.609" N	108° 17' 12.708" W	Zona de estudio en Altamura
DSCN7691.JP G	08/04/15	Altamura, Santa María-La Reforma, Avicennia germinans	Marlenne Manzano-Sarabia		Altamura	Sinaloa	México	25° 5' 54.234" N	108° 17' 24.060" W	Zona de estudio en Altamura
DSCN7692.JP G	08/04/15	Altamura, Santa María-La Reforma	Marlenne Manzano-Sarabia		Altamura	Sinaloa	México	25° 5' 54.114" N	108° 17' 23.796" W	Zona de estudio en Altamura
DSCN7693.JP G	08/04/15	Altamura, Santa María-La Reforma, Avicennia germinans	Marlenne Manzano-Sarabia		Altamura	Sinaloa	México	25° 5' 48.954" N	108° 17' 13.835" W	Zona de estudio en Altamura
DSCN7694.JP G	08/04/15	Altamura, Santa María-La Reforma, Avicennia germinans	Marlenne Manzano-Sarabia		Altamura	Sinaloa	México	25° 5' 48.954" N	108° 17' 13.835" W	Zona de estudio en Altamura
DSCN7696.JP G	08/04/15	Altamura, Santa María-La Reforma, Avicennia germinans	Marlenne Manzano-Sarabia		Altamura	Sinaloa	México	25° 5' 48.954" N	108° 17' 13.835" W	Zona de estudio en Altamura
DSCN7697.JP G	08/04/15	Altamura, Santa María-La Reforma, Avicennia germinans	Marlenne Manzano-Sarabia		Altamura	Sinaloa	México	25° 5' 48.954" N	108° 17' 13.835" W	Zona de estudio en Altamura
DSCN7698.JP G	08/04/15	Altamura, Santa María-La Reforma, Avicennia germinans	Marlenne Manzano-Sarabia		Altamura	Sinaloa	México	25° 5' 48.954" N	108° 17' 13.835" W	Zona de estudio en Altamura
DSCN7700.JP G	08/04/15	Altamura, Santa María-La Reforma, Plántulas, Rhizophora mangle	Marlenne Manzano-Sarabia		Altamura	Sinaloa	México	25° 5' 48.954" N	108° 17' 13.835" W	Zona de estudio en Altamura
DSCN7701.JP G	08/04/15	Altamura, Santa María-La Reforma, Avicennia germinans	Marlenne Manzano-Sarabia		Altamura	Sinaloa	México	25° 5' 49.036" N	108° 17' 13.851" W	Zona de estudio en Altamura
DSCN7703.JP G	08/04/15	Altamura, Santa María-La Reforma, Laguncularia racemosa, Extracción	Marlenne Manzano-Sarabia		Altamura	Sinaloa	México	25° 5' 49.036" N	108° 17' 13.851" W	Zona de estudio en Altamura
DSCN7704.JP G	08/04/15	Altamura, Santa María-La Reforma, Avicennia germinans	Marlenne Manzano-Sarabia		Altamura	Sinaloa	México	25° 5' 49.132" N	108° 17' 13.841" W	Zona de estudio en Altamura
DSCN7705.JP G	08/04/15	Altamura, Santa María-La Reforma	Marlenne Manzano-Sarabia		Altamura	Sinaloa	México	25° 5' 49.132" N	108° 17' 13.841" W	Zona de estudio en Altamura
DSCN7707.JP G	08/04/15	Altamura, Santa María-La Reforma	Marlenne Manzano-Sarabia		Altamura	Sinaloa	México	25° 5' 49.132" N	108° 17' 13.841" W	Zona de estudio en Altamura
DSC_0422.JP G	08/04/14		Marlenne Manzano-Sarabia		Isla Talchichitle	Sinaloa	México	25° 0' 26.274" N	108° 8' 24.096" W	Isla Talchichitle, Santa María-La Reforma
DSC_0423.JP G	08/04/14	Zona de estudio en la Isla Talchichitle	Marlenne Manzano-Sarabia		Isla Talchichitle	Sinaloa	México	24° 58' 48.846" N	108° 9' 21.774" W	Isla Talchichitle, Santa María-La Reforma

DSC_0424.JP G	08/04/14	Zona de estudio en la Isla Talchichitle	Marlenne Manzano-Sarabia		Isla Talchichitle	Sinaloa	México	24° 58' 48.816" N	108° 9' 21.762" W	Isla Talchichitle, Santa María-La Reforma
DSC_0425.JP G	08/04/14	Zona de estudio en la Isla Talchichitle	Marlenne Manzano-Sarabia		Isla Talchichitle	Sinaloa	México	24° 58' 48.732" N	108° 9' 21.690" W	Isla Talchichitle, Santa María-La Reforma
DSC_0426.JP G	08/04/14	Zona de estudio en la Isla Talchichitle	Marlenne Manzano-Sarabia		Isla Talchichitle	Sinaloa	México	24° 58' 48.708" N	108° 9' 21.672" W	Isla Talchichitle, Santa María-La Reforma
DSC_0427.JP G	08/04/14	Zona de estudio en la Isla Talchichitle	Marlenne Manzano-Sarabia		Isla Talchichitle	Sinaloa	México	24° 58' 48.678" N	108° 9' 21.648" W	Isla Talchichitle, Santa María-La Reforma
DSC_0428.JP G	08/04/14	Zona de estudio en la Isla Talchichitle	Marlenne Manzano-Sarabia		Isla Talchichitle	Sinaloa	México	24° 58' 48.666" N	108° 9' 21.624" W	Isla Talchichitle, Santa María-La Reforma
DSC_0429.JP G	08/04/14	Zona de estudio en la Isla Talchichitle	Marlenne Manzano-Sarabia		Isla Talchichitle	Sinaloa	México	24° 58' 48.708" N	108° 9' 21.252" W	Isla Talchichitle, Santa María-La Reforma
DSC_0430.JP G	08/04/14	Zona de estudio en la Isla Talchichitle	Marlenne Manzano-Sarabia		Isla Talchichitle	Sinaloa	México	24° 58' 48.768" N	108° 9' 20.952" W	Isla Talchichitle, Santa María-La Reforma
DSC_0431.JP G	08/04/14	Zona de estudio en la Isla Talchichitle	Marlenne Manzano-Sarabia		Isla Talchichitle	Sinaloa	México	24° 58' 48.768" N	108° 9' 20.916" W	Isla Talchichitle, Santa María-La Reforma
DSC_0432.JP G	08/04/14	Zona de estudio en la Isla Talchichitle	Marlenne Manzano-Sarabia		Isla Talchichitle	Sinaloa	México	24° 58' 48.780" N	108° 9' 20.688" W	Isla Talchichitle, Santa María-La Reforma
DSC_0433.JP G	08/04/14	Zona de estudio en la Isla Talchichitle	Marlenne Manzano-Sarabia		Isla Talchichitle	Sinaloa	México	24° 58' 48.720" N	108° 9' 20.358" W	Isla Talchichitle, Santa María-La Reforma
DSC_0434.JP G	08/04/14	Zona de estudio en la Isla Talchichitle	Marlenne Manzano-Sarabia		Isla Talchichitle	Sinaloa	México	24° 58' 48.378" N	108° 9' 19.950" W	Isla Talchichitle, Santa María-La Reforma, Aves
DSC_0435.JP G	08/04/14	Zona de estudio en la Isla Talchichitle	Marlenne Manzano-Sarabia		Isla Talchichitle	Sinaloa	México	24° 58' 48.372" N	108° 9' 19.950" W	Isla Talchichitle, Santa María-La Reforma, Aves
DSC_0436.JP G	08/04/14	Zona de estudio en la Isla Talchichitle	Marlenne Manzano-Sarabia		Isla Talchichitle	Sinaloa	México	24° 58' 48.378" N	108° 9' 19.938" W	Isla Talchichitle, Santa María-La Reforma
DSC_0439.JP G	08/04/14	Zona de estudio en la Isla Talchichitle	Marlenne Manzano-Sarabia		Isla Talchichitle	Sinaloa	México	24° 58' 47.988" N	108° 9' 19.500" W	Isla Talchichitle, Santa María-La Reforma, Avicennia germinans
DSC_0440.JP G	08/04/14	Zona de estudio en la Isla Talchichitle	Marlenne Manzano-Sarabia		Isla Talchichitle	Sinaloa	México	24° 58' 47.988" N	108° 9' 19.518" W	Isla Talchichitle, Santa María-La Reforma, Avicennia germinans
DSC_0441.JP G	08/04/14	Zona de estudio en la Isla Talchichitle	Marlenne Manzano-Sarabia		Isla Talchichitle	Sinaloa	México	24° 58' 49.062" N	108° 9' 19.338" W	Isla Talchichitle, Santa María-La Reforma, Avicennia germinans
DSC_0445.JP G	08/04/14	Zona de estudio en la Isla Talchichitle	Marlenne Manzano-Sarabia		Isla Talchichitle	Sinaloa	México	24° 58' 50.850" N	108° 9' 18.534" W	Isla Talchichitle, Santa María-La Reforma
DSC_0447.JP G	08/04/14	Zona de estudio en la Isla Talchichitle	Marlenne Manzano-Sarabia		Isla Talchichitle	Sinaloa	México	24° 58' 51.528" N	108° 9' 17.544" W	Isla Talchichitle, Santa María-La Reforma, Aves
DSC_0448.JP G	08/04/14	Zona de estudio en la Isla Talchichitle	Marlenne Manzano-Sarabia		Isla Talchichitle	Sinaloa	México	24° 58' 51.648" N	108° 9' 17.394" W	Isla Talchichitle, Santa María-La Reforma, Contaminación

Dato personal

DSC_0449.JP G	08/04/14	Zona de estudio en la Isla Talchichitle	Marlenne Manzano-Sarabia		Isla Talchichitle	Sinaloa	México	24° 58' 51.594" N	108° 9' 17.424" W	Isla Talchichitle, Santa María-La Reforma
DSC_0451.JP G	08/04/14	Canasta recolectora de hojarasca. Zona de estudio en la Isla Talchichitle	Marlenne Manzano-Sarabia		Isla Talchichitle	Sinaloa	México	24° 58' 47.694" N	108° 9' 19.152" W	Isla Talchichitle, Santa María-La Reforma, Canasta recolectora, Estructura, Avicennia germinans
DSC_0452.JP G	08/04/14	Zona de estudio en la Isla Talchichitle	Marlenne Manzano-Sarabia		Isla Talchichitle	Sinaloa	México	24° 58' 47.484" N	108° 9' 18.870" W	Isla Talchichitle, Santa María-La Reforma, Avicennia germinans
DSC_0453.JP G	08/04/14	Zona de estudio en la Isla Talchichitle	Marlenne Manzano-Sarabia		Isla Talchichitle	Sinaloa	México	24° 58' 47.484" N	108° 9' 18.852" W	Isla Talchichitle, Santa María-La Reforma, Avicennia germinans
DSC_0454.JP G	08/04/14	Zona de estudio en la Isla Talchichitle	Marlenne Manzano-Sarabia		Isla Talchichitle	Sinaloa	México	24° 58' 47.502" N	108° 9' 18.816" W	Isla Talchichitle, Santa María-La Reforma, Canasta recolectora
DSC_0455.JP G	08/04/14	Zona de estudio en la Isla Talchichitle	Marlenne Manzano-Sarabia		Isla Talchichitle	Sinaloa	México	24° 58' 47.484" N	108° 9' 18.816" W	Isla Talchichitle, Santa María-La Reforma, Avicennia germinans
DSC_0456.JP G	08/04/14	Zona de estudio en la Isla Talchichitle	Marlenne Manzano-Sarabia		Isla Talchichitle	Sinaloa	México	24° 58' 47.496" N	108° 9' 18.624" W	Isla Talchichitle, Santa María-La Reforma, Avicennia germinans
DSC_0457.JP G	08/04/14	Zona de estudio en la Isla Talchichitle	Marlenne Manzano-Sarabia		Isla Talchichitle	Sinaloa	México	24° 58' 47.490" N	108° 9' 18.636" W	Isla Talchichitle, Santa María-La Reforma, Avicennia germinans
DSC_0458.JP G	08/04/14	Zona de estudio en la Isla Talchichitle	Marlenne Manzano-Sarabia		Isla Talchichitle	Sinaloa	México	24° 58' 47.478" N	108° 9' 18.636" W	Isla Talchichitle, Santa María-La Reforma, Avicennia germinans
DSC_0459.JP G	08/04/14	Zona de estudio en la Isla Talchichitle	Marlenne Manzano-Sarabia		Isla Talchichitle	Sinaloa	México	24° 58' 47.460" N	108° 9' 18.642" W	Isla Talchichitle, Santa María-La Reforma, Avicennia germinans
DSC_0460.JP G	08/04/14	Zona de estudio en la Isla Talchichitle	Marlenne Manzano-Sarabia		Isla Talchichitle	Sinaloa	México	24° 58' 47.454" N	108° 9' 18.636" W	Isla Talchichitle, Santa María-La Reforma, Avicennia germinans
DSC_0461.JP G	08/04/14	Zona de estudio en la Isla Talchichitle	Marlenne Manzano-Sarabia		Isla Talchichitle	Sinaloa	México	24° 58' 47.454" N	108° 9' 18.630" W	Isla Talchichitle, Santa María-La Reforma, Avicennia germinans
DSC_0463.JP G	08/04/14	Zona de estudio en la Isla Talchichitle	Marlenne Manzano-Sarabia		Isla Talchichitle	Sinaloa	México	24° 58' 47.436" N	108° 9' 19.290" W	Isla Talchichitle, Santa María-La Reforma, Avicennia germinans
DSC_0464.JP G	08/04/14	Zona de estudio en la Isla Talchichitle	Marlenne Manzano-Sarabia		Isla Talchichitle	Sinaloa	México	24° 58' 47.430" N	108° 9' 19.278" W	Isla Talchichitle, Santa María-La Reforma, Avicennia germinans

Dato personal

DSC_0465.JP G	08/04/14	Zona de estudio en la Isla Talchichitle	Marlenne Manzano-Sarabia		Isla Talchichitle	Sinaloa	México	24° 58' 47.580" N	108° 9' 19.644" W	Isla Talchichitle, Santa María-La Reforma, Avicennia germinans
DSC_0466.JP G	08/04/14	Zona de estudio en la Isla Talchichitle	Marlenne Manzano-Sarabia		Isla Talchichitle	Sinaloa	México	24° 58' 47.586" N	108° 9' 19.668" W	Isla Talchichitle, Santa María-La Reforma, Avicennia germinans
DSC_0467.JP G	08/04/14	Zona de estudio en la Isla Talchichitle	Marlenne Manzano-Sarabia		Isla Talchichitle	Sinaloa	México	24° 58' 47.592" N	108° 9' 19.674" W	Isla Talchichitle, Santa María-La Reforma, Avicennia germinans
DSC_0468.JP G	08/04/14	Zona de estudio en la Isla Talchichitle	Marlenne Manzano-Sarabia		Isla Talchichitle	Sinaloa	México	24° 58' 47.580" N	108° 9' 19.698" W	Isla Talchichitle, Santa María-La Reforma, Avicennia germinans
DSC_0469.JP G	08/04/14	Zona de estudio en la Isla Talchichitle	Marlenne Manzano-Sarabia		Isla Talchichitle	Sinaloa	México	24° 58' 47.586" N	108° 9' 19.680" W	Isla Talchichitle, Santa María-La Reforma, Avicennia germinans
DSC_0470.JP G	08/04/14	Zona de estudio en la Isla Talchichitle	Marlenne Manzano-Sarabia		Isla Talchichitle	Sinaloa	México	24° 58' 48.330" N	108° 9' 20.580" W	Isla Talchichitle, Santa María-La Reforma
DSC_0471.JP G	08/04/14	Zona de estudio en la Isla Talchichitle	Marlenne Manzano-Sarabia		Isla Talchichitle	Sinaloa	México	24° 58' 48.336" N	108° 9' 20.592" W	Isla Talchichitle, Santa María-La Reforma
DSC_0472.JP G	08/04/14	Zona de estudio en la Isla Talchichitle	Marlenne Manzano-Sarabia		Isla Talchichitle	Sinaloa	México	24° 58' 48.336" N	108° 9' 20.604" W	Isla Talchichitle, Santa María-La Reforma
DSC_0473.JP G	08/04/14	Zona de estudio en la Isla Talchichitle	Marlenne Manzano-Sarabia		Isla Talchichitle	Sinaloa	México	24° 58' 49.026" N	108° 9' 22.194" W	Isla Talchichitle, Santa María-La Reforma
DSC_0474.JP G	08/04/14	Zona de estudio en la Isla Talchichitle	Marlenne Manzano-Sarabia		Isla Talchichitle	Sinaloa	México	24° 58' 49.044" N	108° 9' 22.230" W	Isla Talchichitle, Santa María-La Reforma
DSC_0475.JP G	08/04/14	Zona de estudio en la Isla Talchichitle	Marlenne Manzano-Sarabia		Isla Talchichitle	Sinaloa	México	24° 58' 49.080" N	108° 9' 22.314" W	Isla Talchichitle, Santa María-La Reforma
DSC_0476.JP G	08/04/14	Zona de estudio en la Isla Talchichitle	Marlenne Manzano-Sarabia		Isla Talchichitle	Sinaloa	México	24° 58' 48.348" N	108° 9' 28.164" W	Isla Talchichitle, Santa María-La Reforma
DSC_0477.JP G	08/04/14	Zona de estudio en la Isla Talchichitle	Marlenne Manzano-Sarabia		Isla Talchichitle	Sinaloa	México	24° 58' 48.348" N	108° 9' 28.164" W	Isla Talchichitle, Santa María-La Reforma
DSC_0478.JP G	08/04/14	Zona de estudio en la Isla Talchichitle	Marlenne Manzano-Sarabia		Isla Talchichitle	Sinaloa	México	24° 58' 48.366" N	108° 9' 28.176" W	Isla Talchichitle, Santa María-La Reforma
DSC_0479.JP G	08/04/14	Zona de estudio en la Isla Talchichitle	Marlenne Manzano-Sarabia		Isla Talchichitle	Sinaloa	México	24° 58' 48.366" N	108° 9' 28.176" W	Isla Talchichitle, Santa María-La Reforma
DSC_0480.JP G	08/04/14	Zona de estudio en la Isla Talchichitle	Marlenne Manzano-Sarabia		Isla Talchichitle	Sinaloa	México	24° 58' 48.366" N	108° 9' 28.176" W	Isla Talchichitle, Santa María-La Reforma, Aves
DSC_0481.JP G	08/04/14	Zona de estudio en la Isla Talchichitle	Marlenne Manzano-Sarabia		Isla Talchichitle	Sinaloa	México	24° 58' 48.378" N	108° 9' 28.182" W	Isla Talchichitle, Santa María-La Reforma, Aves
DSC_0482.JP G	08/04/14	Zona de estudio en la Isla Talchichitle	Marlenne Manzano-Sarabia		Isla Talchichitle	Sinaloa	México	24° 58' 48.396" N	108° 9' 28.182" W	Isla Talchichitle, Santa María-La Reforma, Aves
DSC_0483.JP G	08/04/14	Zona de estudio en la Isla Talchichitle	Marlenne Manzano-Sarabia		Isla Talchichitle	Sinaloa	México	24° 58' 48.402" N	108° 9' 28.194" W	Isla Talchichitle, Santa María-La Reforma, Aves

DSC_0484.JP G	08/04/14	Zona de estudio en la Isla Talchichitle	Marlenie Manzano-Sarabia		Isla Talchichitle	Sinaloa	México	24° 58' 48.378" N	108° 9' 28.188" W	Isla Talchichitle, Santa María-La Reforma, Aves
DSCN7621.JP G	07/04/15	Isla Talchichitle, Zona de manglares	Marlenie Manzano-Sarabia		Isla Talchichitle-La Reforma	Sinaloa	México	24° 55' 37.368" N	108° 2' 13.698" W	Zona de manglares
DSCN7622.JP G	07/04/15	Isla Talchichitle	Marlenie Manzano-Sarabia		Isla Talchichitle-La Reforma	Sinaloa	México	24° 55' 56.065" N	108° 2' 12.436" W	Zona de estudio
DSCN7624.JP G	07/04/15	Isla Talchichitle	Marlenie Manzano-Sarabia		Isla Talchichitle-La Reforma	Sinaloa	México	24° 55' 56.065" N	108° 2' 12.436" W	Zona de estudio
DSCN7625.JP G	07/04/15	Isla Talchichitle	Marlenie Manzano-Sarabia		Isla Talchichitle-La Reforma	Sinaloa	México	24° 55' 56.065" N	108° 2' 12.436" W	Zona de estudio
DSCN7632.JP G	07/04/15	Isla Talchichitle, Laguncularia racemosa	Marlenie Manzano-Sarabia		Isla Talchichitle-La Reforma	Sinaloa	México	24° 55' 56.065" N	108° 2' 12.436" W	Zona de estudio
DSCN7635.JP G	07/04/15	Isla Talchichitle, Rhizophora mangle, Plántulas	Marlenie Manzano-Sarabia		Isla Talchichitle-La Reforma	Sinaloa	México	24° 55' 56.052" N	108° 2' 13.068" W	Zona de estudio
DSCN7636.JP G	07/04/15	Isla Talchichitle, Avicennia germinans	Marlenie Manzano-Sarabia		Isla Talchichitle-La Reforma	Sinaloa	México	24° 55' 55.998" N	108° 2' 12.996" W	Zona de estudio
DSCN7638.JP G	07/04/15	Isla Talchichitle, Avicennia germinans	Marlenie Manzano-Sarabia		Isla Talchichitle-La Reforma	Sinaloa	México	24° 55' 55.980" N	108° 2' 12.948" W	Zona de estudio
DSCN7639.JP G	07/04/15	Isla Talchichitle, Avicennia germinans	Marlenie Manzano-Sarabia		Isla Talchichitle-La Reforma	Sinaloa	México	24° 55' 55.980" N	108° 2' 12.948" W	Zona de estudio
DSCN7642.JP G	07/04/15	Isla Talchichitle, Avicennia germinans	Marlenie Manzano-Sarabia		Isla Talchichitle-La Reforma	Sinaloa	México	24° 55' 55.980" N	108° 2' 12.948" W	Zona de estudio
DSCN7643.JP G	07/04/15	Isla Talchichitle, Avicennia germinans	Marlenie Manzano-Sarabia		Isla Talchichitle-La Reforma	Sinaloa	México	24° 55' 55.980" N	108° 2' 12.948" W	Canasta recolectora de hojarasca
DSCN7644.JP G	07/04/15	Isla Talchichitle, Avicennia germinans	Marlenie Manzano-Sarabia		Isla Talchichitle-La Reforma	Sinaloa	México	24° 55' 55.980" N	108° 2' 12.948" W	Zona de estudio
DSCN7650.JP G	07/04/15	Isla Talchichitle, Laguncularia racemosa	Marlenie Manzano-Sarabia		Isla Talchichitle-La Reforma	Sinaloa	México	24° 55' 55.110" N	108° 2' 13.440" W	Laguncularia racemosa en la zona de estudio
DSCN7651.JP G	07/04/15	Isla Talchichitle, Laguncularia racemosa	Marlenie Manzano-Sarabia		Isla Talchichitle-La Reforma	Sinaloa	México	24° 55' 56.064" N	108° 2' 12.378" W	Laguncularia racemosa en la zona de estudio
DSCN7652.JP G	07/04/15	Isla Talchichitle, Laguncularia racemosa	Marlenie Manzano-Sarabia		Isla Talchichitle-La Reforma	Sinaloa	México	24° 55' 56.070" N	108° 2' 12.354" W	Laguncularia racemosa en la zona de estudio
DSCN7653.JP G	07/04/15	Isla Talchichitle, Laguncularia racemosa	Marlenie Manzano-Sarabia		Isla Talchichitle-La Reforma	Sinaloa	México	24° 55' 56.100" N	108° 2' 12.294" W	Laguncularia racemosa en la zona de estudio
DSCN7654.JP G	07/04/15	Isla Talchichitle, Laguncularia racemosa	Marlenie Manzano-Sarabia		Isla Talchichitle-La Reforma	Sinaloa	México	24° 55' 56.346" N	108° 2' 12.192" W	Laguncularia racemosa en la zona de estudio
DSCN7655.JP G	07/04/15	Isla Talchichitle, Laguncularia racemosa	Marlenie Manzano-Sarabia		Isla Talchichitle-La Reforma	Sinaloa	México	24° 55' 56.394" N	108° 2' 12.384" W	Laguncularia racemosa en la zona de estudio
DSCN7656.JP G	07/04/15	Isla Talchichitle	Marlenie Manzano-Sarabia		Isla Talchichitle-La Reforma	Sinaloa	México	24° 55' 56.376" N	108° 2' 12.342" W	Zona de estudio
DSCN7657.JP G	07/04/15	Isla Talchichitle	Marlenie Manzano-Sarabia		Isla Talchichitle-La Reforma	Sinaloa	México	24° 55' 56.244" N	108° 2' 12.222" W	Zona de estudio
DSCN7659.JP G	07/04/15	Isla Talchichitle, Laguncularia racemosa	Marlenie Manzano-Sarabia		Isla Talchichitle-La Reforma	Sinaloa	México	24° 55' 56.106" N	108° 2' 12.426" W	Raíces expuestas de Laguncularia racemosa
DSCN7660.JP G	07/04/15	Isla Talchichitle, Laguncularia racemosa	Marlenie Manzano-Sarabia		Isla Talchichitle-La Reforma	Sinaloa	México	24° 55' 56.238" N	108° 2' 12.258" W	Raíces expuestas de Laguncularia racemosa

DSCN7570.JP G	07/04/15	Santa María-La Reforma, Rhizophora mangle	Marlenne Manzano-Sarabia		Santa María-La Reforma	Sinaloa	México	24° 53' 38.256" N	108° 2' 21.582" W	Zona de manglares en Santa María-La Reforma
DSCN7571.JP G	07/04/15	Santa María-La Reforma, Rhizophora mangle	Marlenne Manzano-Sarabia		Santa María-La Reforma	Sinaloa	México	24° 53' 38.322" N	108° 2' 21.564" W	Zona de manglares en Santa María-La Reforma
DSCN7572.JP G	07/04/15	Santa María-La Reforma, Rhizophora mangle	Marlenne Manzano-Sarabia		Santa María-La Reforma	Sinaloa	México	24° 53' 38.322" N	108° 2' 21.564" W	Zona de manglares en Santa María-La Reforma
DSCN7573.JP G	07/04/15	Santa María-La Reforma, Rhizophora mangle	Marlenne Manzano-Sarabia		Santa María-La Reforma	Sinaloa	México	24° 53' 38.322" N	108° 2' 21.564" W	Zona de manglares en Santa María-La Reforma
DSCN7574.JP G	07/04/15	Santa María-La Reforma, Rhizophora mangle	Marlenne Manzano-Sarabia		Santa María-La Reforma	Sinaloa	México	24° 53' 42.390" N	108° 2' 21.522" W	Zona de manglares en Santa María-La Reforma
DSCN7575.JP G	07/04/15	Santa María-La Reforma, Rhizophora mangle	Marlenne Manzano-Sarabia		Santa María-La Reforma	Sinaloa	México	24° 53' 42.540" N	108° 2' 21.486" W	Zona de manglares en Santa María-La Reforma
DSCN7577.JP G	07/04/15	Santa María-La Reforma, Delfines	Marlenne Manzano-Sarabia		Santa María-La Reforma	Sinaloa	México	24° 54' 11.436" N	108° 2' 23.430" W	Delfin común en Santa María-La Reforma
DSCN7584.JP G	07/04/15	Santa María-La Reforma, Delfines	Marlenne Manzano-Sarabia		Santa María-La Reforma	Sinaloa	México	24° 54' 7.554" N	108° 2' 23.562" W	Delfin común en Santa María-La Reforma
DSCN7585.JP G	07/04/15	Santa María-La Reforma, Delfines	Marlenne Manzano-Sarabia		Santa María-La Reforma	Sinaloa	México	24° 54' 7.470" N	108° 2' 23.562" W	Delfin común en Santa María-La Reforma
DSCN7586.JP G	07/04/15	Santa María-La Reforma, Delfines	Marlenne Manzano-Sarabia		Santa María-La Reforma	Sinaloa	México	24° 54' 7.470" N	108° 2' 23.562" W	Delfin común en Santa María-La Reforma
DSCN7587.JP G	07/04/15	Santa María-La Reforma, Delfines	Marlenne Manzano-Sarabia		Santa María-La Reforma	Sinaloa	México	24° 54' 4.710" N	108° 2' 23.754" W	Delfin común en Santa María-La Reforma
DSCN7589.JP G	07/04/15	Santa María-La Reforma, Delfines	Marlenne Manzano-Sarabia		Santa María-La Reforma	Sinaloa	México	24° 54' 3.600" N	108° 2' 23.592" W	Delfin común en Santa María-La Reforma
DSCN7591.JP G	07/04/15	Santa María-La Reforma	Marlenne Manzano-Sarabia		Santa María-La Reforma	Sinaloa	México	24° 54' 2.790" N	108° 2' 25.230" W	Zona de estudio en Santa María-La Reforma
DSCN7592.JP G	07/04/15	Santa María-La Reforma	Marlenne Manzano-Sarabia		Santa María-La Reforma	Sinaloa	México	24° 54' 3.078" N	108° 2' 28.590" W	Zona de estudio en Santa María-La Reforma
DSCN7593.JP G	07/04/15	Santa María-La Reforma	Marlenne Manzano-Sarabia		Santa María-La Reforma	Sinaloa	México	24° 54' 3.012" N	108° 2' 28.938" W	Zona de estudio en Santa María-La Reforma
DSCN7594.JP G	07/04/15	Santa María-La Reforma, Avicennia germinans	Marlenne Manzano-Sarabia		Santa María-La Reforma	Sinaloa	México	24° 54' 3.768" N	108° 2' 30.804" W	Zona de estudio en Santa María-La Reforma
DSCN7595.JP G	07/04/15	Santa María-La Reforma, Avicennia germinans, Equipo de trabajo	Marlenne Manzano-Sarabia		Santa María-La Reforma	Sinaloa	México	24° 54' 3.812" N	108° 2' 30.698" W	Zona de estudio en Santa María-La Reforma
DSCN7596.JP G	07/04/15	Santa María-La Reforma, Avicennia germinans	Marlenne Manzano-Sarabia		Santa María-La Reforma	Sinaloa	México	24° 54' 3.768" N	108° 2' 30.804" W	Zona de estudio en Santa María-La Reforma
DSCN7597.JP G	07/04/15	Santa María-La Reforma, Avicennia germinans	Marlenne Manzano-Sarabia		Santa María-La Reforma	Sinaloa	México	24° 54' 3.899" N	108° 2' 30.698" W	Zona de estudio en Santa María-La Reforma
DSCN7598.JP G	07/04/15	Santa María-La Reforma, Avicennia germinans	Marlenne Manzano-Sarabia		Santa María-La Reforma	Sinaloa	México	24° 54' 4.260" N	108° 2' 30.636" W	Zona de estudio en Santa María-La Reforma

DSCN7599.JP G	07/04/15	Santa María-La Reforma, Avicennia germinans	Marlenne Manzano-Sarabia		Santa María-La Reforma	Sinaloa	México	24° 54' 4.236" N	108° 2' 30.588" W	Zona de estudio en Santa María-La Reforma
DSCN7601.JP G	07/04/15	Santa María-La Reforma, Avicennia germinans	Marlenne Manzano-Sarabia		Santa María-La Reforma	Sinaloa	México	24° 54' 4.116" N	108° 2' 30.738" W	Zona de estudio en Santa María-La Reforma
DSCN7603.JP G	07/04/15	Santa María-La Reforma, Avicennia germinans	Marlenne Manzano-Sarabia		Santa María-La Reforma	Sinaloa	México	24° 54' 3.144" N	108° 2' 31.026" W	Zona de estudio en Santa María-La Reforma
DSCN7604.JP G	07/04/15	Santa María-La Reforma, Avicennia germinans	Marlenne Manzano-Sarabia		Santa María-La Reforma	Sinaloa	México	24° 54' 3.276" N	108° 2' 31.086" W	Zona de estudio en Santa María-La Reforma
DSCN7605.JP G	07/04/15	Santa María-La Reforma	Marlenne Manzano-Sarabia		Santa María-La Reforma	Sinaloa	México	24° 54' 3.145" N	108° 2' 30.203" W	Vista desde la zona de estudio en Santa María-La Reforma
DSCN7606.JP G	07/04/15	Santa María-La Reforma	Marlenne Manzano-Sarabia		Santa María-La Reforma	Sinaloa	México	24° 54' 3.180" N	108° 2' 29.904" W	Borde de la zona de estudio en Santa María-La Reforma
DSCN7607.JP G	07/04/15	Santa María-La Reforma, Avicennia germinans, Laguncularia racemosa	Marlenne Manzano-Sarabia		Santa María-La Reforma	Sinaloa	México	24° 54' 3.264" N	108° 2' 29.844" W	Borde en la zona de estudio en Santa María-La Reforma
DSCN7610.JP G	07/04/15	Santa María-La Reforma, Laguncularia racemosa	Marlenne Manzano-Sarabia		Santa María-La Reforma	Sinaloa	México	24° 54' 2.094" N	108° 2' 30.414" W	Zona de estudio en Santa María-La Reforma
DSCN7612.JP G	07/04/15	Santa María-La Reforma	Marlenne Manzano-Sarabia		Santa María-La Reforma	Sinaloa	México	24° 54' 2.094" N	108° 2' 30.414" W	Zona de estudio en Santa María-La Reforma
DSCN7613.JP G	07/04/15	Santa María-La Reforma	Marlenne Manzano-Sarabia		Santa María-La Reforma	Sinaloa	México	24° 54' 2.136" N	108° 2' 30.378" W	Detalla del borde de la zona de estudio en Santa María-La Reforma
DSC_0009.JP G	07/04/14	Santa María-La Reforma, Águila pescadora, Avicennia germinans	Marlenne Manzano-Sarabia		Santa María-La Reforma	Sinaloa	México	24° 50' 8.370" N	108° 0' 47.196" W	Águila pescadora en el área de estudio (parcela La Reforma_3)
DSC_0011.JP G	07/04/14	Santa María-La Reforma, Águila pescadora, Avicennia germinans	Marlenne Manzano-Sarabia		Santa María-La Reforma	Sinaloa	México	24° 50' 8.454" N	108° 0' 47.100" W	Águila pescadora en el área de estudio (parcela La Reforma_3)
DSC_0012.JP G	07/04/14	Santa María-La Reforma, Águila pescadora, Avicennia germinans	Marlenne Manzano-Sarabia		Santa María-La Reforma	Sinaloa	México	24° 50' 8.454" N	108° 0' 47.100" W	Águila pescadora en el área de estudio (parcela La Reforma_3)
DSC_0016.JP G	07/04/14	Santa María-La Reforma, Águila pescadora, Avicennia germinans	Marlenne Manzano-Sarabia		Santa María-La Reforma	Sinaloa	México	24° 50' 8.772" N	108° 0' 46.530" W	Águila pescadora en el área de estudio (parcela La Reforma_3)
DSC_0017.JP G	07/04/14	Santa María-La Reforma, Águila pescadora, Avicennia germinans	Marlenne Manzano-Sarabia		Santa María-La Reforma	Sinaloa	México	24° 50' 8.772" N	108° 0' 46.530" W	Águila pescadora en el área de estudio (parcela La Reforma_3)
DSC_0018.JP G	07/04/14	Santa María-La Reforma, Águila pescadora, Avicennia germinans	Marlenne Manzano-Sarabia		Santa María-La Reforma	Sinaloa	México	24° 50' 8.772" N	108° 0' 46.530" W	Águila pescadora en el área de estudio (parcela La Reforma_3)
DSC_0019.JP G	07/04/14	Santa María-La Reforma, Águila pescadora, Avicennia germinans	Marlenne Manzano-Sarabia		Santa María-La Reforma	Sinaloa	México	24° 50' 8.862" N	108° 0' 46.392" W	Águila pescadora en el área de estudio (parcela La Reforma_3)

DSC_0021.JP G	07/04/14	Santa María-La Reforma, Águila pescadora, Avicennia germinans	Marlenne Manzano-Sarabia		Santa María-La Reforma	Sinaloa	México	24° 50' 9.054" N	108° 0' 46.146" W	Águila pescadora en el área de estudio (parcela La Reforma_3)
DSC_0022.JP G	07/04/14	Santa María-La Reforma, Águila pescadora, Avicennia germinans	Marlenne Manzano-Sarabia		Santa María-La Reforma	Sinaloa	México	24° 50' 9.132" N	108° 0' 46.074" W	Águila pescadora en el área de estudio (parcela La Reforma_3)
DSC_0025.JP G	07/04/14	Santa María-La Reforma, Águila pescadora, Avicennia germinans	Marlenne Manzano-Sarabia		Santa María-La Reforma	Sinaloa	México	24° 50' 9.276" N	108° 0' 45.960" W	Águila pescadora en el área de estudio (parcela La Reforma_3)
DSC_0037.JP G	07/04/14	Santa María-La Reforma, Rhizophora mangle	Marlenne Manzano-Sarabia		Santa María-La Reforma	Sinaloa	México	24° 53' 37.308" N	108° 2' 21.768" W	Zona de manglares en Santa María-La Reforma
DSC_0042.JP G	07/04/14	Santa María-La Reforma, Rhizophora mangle, Aves	Marlenne Manzano-Sarabia		Santa María-La Reforma	Sinaloa	México	24° 53' 42.990" N	108° 2' 21.438" W	Zona de manglares en Santa María-La Reforma
DSC_0043.JP G	07/04/14	Santa María-La Reforma, Rhizophora mangle, Aves	Marlenne Manzano-Sarabia		Santa María-La Reforma	Sinaloa	México	24° 53' 44.556" N	108° 2' 21.144" W	Zona de manglares en Santa María-La Reforma
DSC_0045.JP G	07/04/14	Santa María-La Reforma, Rhizophora mangle, Aves	Marlenne Manzano-Sarabia		Santa María-La Reforma	Sinaloa	México	24° 53' 45.024" N	108° 2' 21.150" W	Zona de manglares en Santa María-La Reforma
DSC_0066.JP G	07/04/14	Santa María-La Reforma, Rhizophora mangle, Aves	Marlenne Manzano-Sarabia		Santa María-La Reforma	Sinaloa	México	24° 54' 1.200" N	108° 2' 24.834" W	Zona de manglares en Santa María-La Reforma
DSC_0075.JP G	07/04/14	Santa María-La Reforma, Laguncularia racemosa	Marlenne Manzano-Sarabia		Santa María-La Reforma	Sinaloa	México	24° 55' 55.872" N	108° 2' 8.100" W	Zona de manglares en Santa María-La Reforma
DSC_0177.JP G	07/04/14	Santa María-La Reforma, Delfines	Marlenne Manzano-Sarabia		Santa María-La Reforma	Sinaloa	México	24° 59' 39.102" N	108° 3' 5.808" W	Delfín común en Santa María-La Reforma
DSC_0178.JP G	07/04/14	Santa María-La Reforma, Delfines	Marlenne Manzano-Sarabia		Santa María-La Reforma	Sinaloa	México	24° 59' 39.102" N	108° 3' 5.808" W	Delfín común en Santa María-La Reforma
DSC_0214.JP G	07/04/14	Santa María-La Reforma, La Reforma, Aves	Marlenne Manzano-Sarabia		Santa María-La Reforma	Sinaloa	México	25° 4' 19.422" N	108° 3' 36.684" W	Embarcadero en La Reforma
DSC_0215.JP G	07/04/14	Santa María-La Reforma, La Reforma, Aves	Marlenne Manzano-Sarabia		Santa María-La Reforma	Sinaloa	México	25° 4' 19.692" N	108° 3' 36.618" W	Embarcadero en La Reforma
DSC_0218.JP G	07/04/14	Santa María-La Reforma, La Reforma, Aves	Marlenne Manzano-Sarabia		Santa María-La Reforma	Sinaloa	México	25° 4' 21.408" N	108° 3' 35.778" W	Embarcadero en La Reforma
DSC_0219.JP G	07/04/14	Santa María-La Reforma, La Reforma, Aves	Marlenne Manzano-Sarabia		Santa María-La Reforma	Sinaloa	México	25° 4' 21.408" N	108° 3' 35.778" W	Embarcadero en La Reforma
DSC_0221.JP G	07/04/14	Santa María-La Reforma, La Reforma, Aves	Marlenne Manzano-Sarabia		Santa María-La Reforma	Sinaloa	México	25° 4' 23.874" N	108° 3' 31.656" W	Embarcadero en La Reforma
DSC_0223.JP G	07/04/14	Santa María-La Reforma, La Reforma, Aves	Marlenne Manzano-Sarabia		Santa María-La Reforma	Sinaloa	México	25° 4' 23.868" N	108° 3' 31.656" W	Embarcadero en La Reforma
DSC_0224.JP G	07/04/14	Santa María-La Reforma, La Reforma	Marlenne Manzano-Sarabia		Santa María-La Reforma	Sinaloa	México	25° 4' 23.814" N	108° 3' 31.668" W	Embarcadero en La Reforma
DSC_0226.JP G	07/04/14	Santa María-La Reforma, La Reforma, Aves	Marlenne Manzano-Sarabia		Santa María-La Reforma	Sinaloa	México	25° 4' 23.784" N	108° 3' 31.680" W	Embarcadero en La Reforma

Dato personal

DSC_0228.JP G	07/04/14	Santa María-La Reforma, La Reforma, Aves	Marlenne Manzano-Sarabia		Santa María-La Reforma	Sinaloa	México	25° 4' 23.760" N	108° 3' 31.680" W	Embarcadero en La Reforma
DSC_0229.JP G	07/04/14	Santa María-La Reforma, La Reforma, Aves	Marlenne Manzano-Sarabia		Santa María-La Reforma	Sinaloa	México	25° 4' 23.754" N	108° 3' 31.668" W	Embarcadero en La Reforma
DSCN7531.JP G	07/04/15	Santa María-La Reforma, Avicennia germinans	Marlenne Manzano-Sarabia		Santa María-La Reforma	Sinaloa	México	24° 53' 54.870" N	108° 2' 8.298" W	Zona de manglares en Santa María-La Reforma
DSCN7532.JP G	07/04/15	Santa María-La Reforma, Avicennia germinans	Marlenne Manzano-Sarabia		Santa María-La Reforma	Sinaloa	México	24° 53' 52.188" N	108° 2' 8.202" W	Zona de manglares en Santa María-La Reforma
DSCN7533.JP G	07/04/15	Santa María-La Reforma, Avicennia germinans	Marlenne Manzano-Sarabia		Santa María-La Reforma	Sinaloa	México	24° 53' 51.846" N	108° 2' 8.208" W	Zona de manglares en Santa María-La Reforma
DSCN7534.JP G	07/04/15	Santa María-La Reforma, Avicennia germinans	Marlenne Manzano-Sarabia		Santa María-La Reforma	Sinaloa	México	24° 53' 13.386" N	108° 2' 14.598" W	Zona de manglares en Santa María-La Reforma
DSCN7535.JP G	07/04/15	Santa María-La Reforma, Avicennia germinans	Marlenne Manzano-Sarabia		Santa María-La Reforma	Sinaloa	México	24° 50' 8.922" N	108° 0' 45.888" W	Zona de estudio en Santa María-La Reforma (Parcela La Reforma_3)
DSCN7537.JP G	07/04/15	Santa María-La Reforma, Avicennia germinans	Marlenne Manzano-Sarabia		Santa María-La Reforma	Sinaloa	México	24° 50' 8.922" N	108° 0' 45.888" W	Zona de estudio en Santa María-La Reforma (Parcela La Reforma_3)
DSCN7538.JP G	07/04/15	Santa María-La Reforma, Avicennia germinans	Marlenne Manzano-Sarabia		Santa María-La Reforma	Sinaloa	México	24° 50' 8.922" N	108° 0' 45.888" W	Zona de estudio en Santa María-La Reforma (Parcela La Reforma_3)
DSCN7539.JP G	07/04/15	Santa María-La Reforma, Avicennia germinans	Marlenne Manzano-Sarabia		Santa María-La Reforma	Sinaloa	México	24° 50' 8.922" N	108° 0' 45.888" W	Zona de estudio en Santa María-La Reforma (Parcela La Reforma_3)
DSCN7540.JP G	07/04/15	Santa María-La Reforma, Avicennia germinans	Marlenne Manzano-Sarabia		Santa María-La Reforma	Sinaloa	México	24° 50' 8.922" N	108° 0' 45.888" W	Zona de estudio en Santa María-La Reforma (Parcela La Reforma_3)
DSCN7541.JP G	07/04/15	Santa María-La Reforma, Avicennia germinans	Marlenne Manzano-Sarabia		Santa María-La Reforma	Sinaloa	México	24° 50' 8.922" N	108° 0' 45.888" W	Zona de estudio en Santa María-La Reforma (Parcela La Reforma_3)
DSCN7542.JP G	07/04/15	Santa María-La Reforma, Avicennia germinans	Marlenne Manzano-Sarabia		Santa María-La Reforma	Sinaloa	México	24° 50' 10.158" N	108° 0' 44.838" W	Zona de estudio en Santa María-La Reforma (Parcela La Reforma_3)
DSCN7543.JP G	07/04/15	Santa María-La Reforma, Avicennia germinans	Marlenne Manzano-Sarabia		Santa María-La Reforma	Sinaloa	México	24° 50' 10.374" N	108° 0' 44.610" W	Zona de estudio en Santa María-La Reforma (Parcela La Reforma_3)
DSCN7544.JP G	07/04/15	Santa María-La Reforma, Avicennia germinans	Marlenne Manzano-Sarabia		Santa María-La Reforma	Sinaloa	México	24° 50' 10.470" N	108° 0' 44.238" W	Zona de estudio en Santa María-La Reforma (Parcela La Reforma_3)
DSCN7545.JP G	07/04/15	Santa María-La Reforma, Avicennia germinans	Marlenne Manzano-Sarabia		Santa María-La Reforma	Sinaloa	México	24° 50' 10.104" N	108° 0' 44.652" W	Zona de estudio en Santa María-La Reforma (Parcela La Reforma_3)

Dato personal

DSCN7547.JP G	07/04/15	Santa María-La Reforma, Avicennia germinans	Marlenne Manzano-Sarabia		Santa María-La Reforma	Sinaloa	México	24° 50' 9.486" N	108° 0' 45.660" W	Zona de estudio en Santa María-La Reforma (Parcela La Reforma_3)
DSCN7548.JP G	07/04/15	Santa María-La Reforma, Avicennia germinans, Laguncularia racemosa	Marlenne Manzano-Sarabia		Santa María-La Reforma	Sinaloa	México	24° 50' 9.498" N	108° 0' 45.672" W	Zona de estudio en Santa María-La Reforma (Parcela La Reforma_3)
DSCN7549.JP G	07/04/15	Santa María-La Reforma, Avicennia germinans, Laguncularia racemosa	Marlenne Manzano-Sarabia		Santa María-La Reforma	Sinaloa	México	24° 50' 9.534" N	108° 0' 45.768" W	Zona de estudio en Santa María-La Reforma (Parcela La Reforma_3)
DSCN7550.JP G	07/04/15	Santa María-La Reforma, Avicennia germinans, Laguncularia racemosa	Marlenne Manzano-Sarabia		Santa María-La Reforma	Sinaloa	México	24° 50' 9.486" N	108° 0' 45.828" W	Zona de estudio en Santa María-La Reforma (Parcela La Reforma_3)
DSCN7551.JP G	07/04/15	Santa María-La Reforma, Avicennia germinans, Laguncularia racemosa	Marlenne Manzano-Sarabia		Santa María-La Reforma	Sinaloa	México	24° 50' 9.492" N	108° 0' 45.828" W	Zona de estudio en Santa María-La Reforma (Parcela La Reforma_3)
DSCN7552.JP G	07/04/15	Santa María-La Reforma, Avicennia germinans, Laguncularia racemosa	Marlenne Manzano-Sarabia		Santa María-La Reforma	Sinaloa	México	24° 50' 9.492" N	108° 0' 45.828" W	Zona de estudio en Santa María-La Reforma (Parcela La Reforma_3)
DSCN7553.JP G	07/04/15	Santa María-La Reforma, Avicennia germinans, Laguncularia racemosa	Marlenne Manzano-Sarabia		Santa María-La Reforma	Sinaloa	México	24° 50' 9.492" N	108° 0' 45.828" W	Zona de estudio en Santa María-La Reforma (Parcela La Reforma_3)
DSCN7554.JP G	07/04/15	Santa María-La Reforma, Avicennia germinans, Laguncularia racemosa	Marlenne Manzano-Sarabia		Santa María-La Reforma	Sinaloa	México	24° 50' 9.492" N	108° 0' 45.828" W	Zona de estudio en Santa María-La Reforma (Parcela La Reforma_3)
DSCN7555.JP G	07/04/15	Santa María-La Reforma, Avicennia germinans, Laguncularia racemosa	Marlenne Manzano-Sarabia		Santa María-La Reforma	Sinaloa	México	24° 50' 9.492" N	108° 0' 45.828" W	Zona de estudio en Santa María-La Reforma (Parcela La Reforma_3)
DSCN7556.JP G	07/04/15	Santa María-La Reforma, Avicennia germinans, Laguncularia racemosa	Marlenne Manzano-Sarabia		Santa María-La Reforma	Sinaloa	México	24° 50' 9.624" N	108° 0' 45.852" W	Zona de estudio en Santa María-La Reforma (Parcela La Reforma_3)
DSCN7557.JP G	07/04/15	Santa María-La Reforma, Aves	Marlenne Manzano-Sarabia		Santa María-La Reforma	Sinaloa	México	24° 50' 9.468" N	108° 0' 45.774" W	Zona de estudio en Santa María-La Reforma (Parcela La Reforma_3)
DSCN7558.JP G	07/04/15	Santa María-La Reforma, Laguncularia racemosa	Marlenne Manzano-Sarabia		Santa María-La Reforma	Sinaloa	México	24° 50' 9.426" N	108° 0' 45.792" W	Zona de estudio en Santa María-La Reforma (Parcela La Reforma_3)
DSCN7562.JP G	07/04/15	Santa María-La Reforma, Aves	Marlenne Manzano-Sarabia		Santa María-La Reforma	Sinaloa	México	24° 50' 9.438" N	108° 0' 45.864" W	Zona de estudio en Santa María-La Reforma (Parcela La Reforma_3)
DSCN7564.JP G	07/04/15	Santa María-La Reforma	Marlenne Manzano-Sarabia		Santa María-La Reforma	Sinaloa	México	24° 50' 6.882" N	108° 0' 45.780" W	Vista hacia la zona de estudio en Santa María-La Reforma (Parcela La Reforma_3)

Dato personal

DSCN7565-crop.jpg	07/04/15	Santa María-La Reforma	Marlenne Manzano-Sarabia		Santa María-La Reforma	Sinaloa	México	24° 50' 6.882" N	108° 0' 45.630" W	Vista hacia la zona de estudio en Santa María-La Reforma (Parcela La Reforma_3)
DSCN7566.JPG	07/04/15	Santa María-La Reforma	Marlenne Manzano-Sarabia		Santa María-La Reforma	Sinaloa	México	24° 50' 6.816" N	108° 0' 45.426" W	Vista hacia la zona de estudio en Santa María-La Reforma (Parcela La Reforma_3)
DSCN7567.JPG	07/04/15	Santa María-La Reforma	Marlenne Manzano-Sarabia		Santa María-La Reforma	Sinaloa	México	24° 50' 6.804" N	108° 0' 45.384" W	Zona de estudio en Santa María-La Reforma (Parcela La Reforma_3)
DSCF1469.JPG	08/08/15	Manglares	Marlenne Manzano-Sarabia	Estero de Urías	Mazatlán	Sinaloa	México	23° 12' 35.087" N	106° 23' 54.735" W	Estero de Urías
DSCF1470.JPG	08/08/15	Manglares	Marlenne Manzano-Sarabia	Estero de Urías	Mazatlán	Sinaloa	México	23° 12' 35.087" N	106° 23' 54.735" W	Estero de Urías
DSCF1471.JPG	08/08/15	Manglares	Marlenne Manzano-Sarabia	Estero de Urías	Mazatlán	Sinaloa	México	23° 12' 35.087" N	106° 23' 54.735" W	Estero de Urías
DSCF1472.JPG	08/08/15	Termoeléctrica	Marlenne Manzano-Sarabia	Estero de Urías	Mazatlán	Sinaloa	México	23° 12' 35.087" N	106° 23' 54.735" W	Estero de Urías
DSCF1473.JPG	08/08/15	Termoeléctrica	Marlenne Manzano-Sarabia	Estero de Urías	Mazatlán	Sinaloa	México	23° 12' 35.087" N	106° 23' 54.735" W	Estero de Urías
DSCF1474.JPG	08/08/15	Flota pesquera	Marlenne Manzano-Sarabia	Estero de Urías	Mazatlán	Sinaloa	México	23° 12' 35.087" N	106° 23' 54.735" W	Estero de Urías
DSCF1475.JPG	08/08/15	Flota pesquera	Marlenne Manzano-Sarabia	Estero de Urías	Mazatlán	Sinaloa	México	23° 12' 35.087" N	106° 23' 54.735" W	Estero de Urías
DSCF1476.JPG	08/08/15	Flota pesquera	Marlenne Manzano-Sarabia	Estero de Urías	Mazatlán	Sinaloa	México	23° 12' 35.087" N	106° 23' 54.735" W	Estero de Urías
DSCF1478.JPG	08/08/15	Manglares	Marlenne Manzano-Sarabia	Estero de Urías	Mazatlán	Sinaloa	México	23° 12' 35.087" N	106° 23' 54.735" W	Estero de Urías
DSCF1480.JPG	08/08/15	Manglares	Marlenne Manzano-Sarabia	Estero de Urías	Mazatlán	Sinaloa	México	23° 12' 35.087" N	106° 23' 54.735" W	Estero de Urías
DSCF1482.JPG	08/08/15	Manglares	Marlenne Manzano-Sarabia	Estero de Urías	Mazatlán	Sinaloa	México	23° 12' 35.087" N	106° 23' 54.735" W	Estero de Urías
DSCF1484.JPG	08/08/15	Aves	Marlenne Manzano-Sarabia	Estero de Urías	Mazatlán	Sinaloa	México	23° 12' 35.087" N	106° 23' 54.735" W	Aves en el Estero de Urías
DSCF1487.JPG	08/08/15	Aves	Marlenne Manzano-Sarabia	Estero de Urías	Mazatlán	Sinaloa	México	23° 12' 35.087" N	106° 23' 54.735" W	Aves en el Estero de Urías
DSCF1492.JPG	08/08/15	Aves	Marlenne Manzano-Sarabia	Estero de Urías	Mazatlán	Sinaloa	México	23° 12' 35.087" N	106° 23' 54.735" W	Aves en el Estero de Urías
DSCF1493.JPG	08/08/15	Manglares	Marlenne Manzano-Sarabia	Estero de Urías	Mazatlán	Sinaloa	México	23° 12' 35.087" N	106° 23' 54.735" W	Estero de Urías.
DSCF1495.JPG	08/08/15	Manglares	Marlenne Manzano-Sarabia	Estero de Urías	Mazatlán	Sinaloa	México	23° 12' 16.344" N	106° 22' 30.690" W	Estero de Urías.
DSCF1496.JPG	08/08/15	Manglares	Marlenne Manzano-Sarabia	Estero de Urías	Mazatlán	Sinaloa	México	23° 12' 16.344" N	106° 22' 30.690" W	Estero de Urías.
DSCF1497.JPG	08/08/15	Manglares	Marlenne Manzano-Sarabia	Estero de Urías	Mazatlán	Sinaloa	México	23° 12' 16.344" N	106° 22' 30.690" W	Estero de Urías.
DSCF1498.JPG	08/08/15	Manglares	Marlenne Manzano-Sarabia	Estero de Urías	Mazatlán	Sinaloa	México	23° 12' 16.344" N	106° 22' 30.690" W	Estero de Urías.
DSCF1499.JPG	08/08/15	Manglares	Marlenne Manzano-Sarabia	Estero de Urías	Mazatlán	Sinaloa	México	23° 12' 16.344" N	106° 22' 30.690" W	Estero de Urías.
DSCF1500.JPG	08/08/15	Manglares	Marlenne Manzano-Sarabia	Estero de Urías	Mazatlán	Sinaloa	México	23° 12' 16.344" N	106° 22' 30.690" W	Estero de Urías.
DSCF1504.JPG	08/08/15	Manglares	Marlenne Manzano-Sarabia	Estero de Urías	Mazatlán	Sinaloa	México	23° 12' 36.423" N	106° 22' 43.164" W	Estero de Urías.
DSCF1505.JPG	08/08/15	Manglares	Marlenne Manzano-Sarabia	Estero de Urías	Mazatlán	Sinaloa	México	23° 12' 36.423" N	106° 22' 43.164" W	Estero de Urías.

DSCN7798.JPG	08/08/15	Manglares	Marlenne Manzano-Sarabia	Estero de Urías	Mazatlán	Sinaloa	México	23° 11' 25.362" N	106° 21' 43.920" W	Estero de Urías
DSCN7799.JPG	08/08/15	Manglares	Marlenne Manzano-Sarabia	Estero de Urías	Mazatlán	Sinaloa	México	23° 11' 25.848" N	106° 21' 44.274" W	Estero de Urías
DSCN7801.JPG	08/08/15	Manglares	Marlenne Manzano-Sarabia	Estero de Urías	Mazatlán	Sinaloa	México	23° 11' 25.740" N	106° 21' 43.800" W	Estero de Urías
DSCN7802.JPG	08/08/15	Trabajo de campo, Manglares	Marlenne Manzano-Sarabia	Estero de Urías	Mazatlán	Sinaloa	México	23° 11' 25.890" N	106° 21' 43.716" W	Estero de Urías
DSCN7803.JPG	08/08/15	Trabajo de campo, Manglares	Marlenne Manzano-Sarabia	Estero de Urías	Mazatlán	Sinaloa	México	23° 11' 25.758" N	106° 21' 44.016" W	Estero de Urías
DSCN7804.JPG	08/08/15	Trabajo de campo, Manglares	Marlenne Manzano-Sarabia	Estero de Urías	Mazatlán	Sinaloa	México	23° 11' 25.746" N	106° 21' 43.980" W	Estero de Urías
DSCN7805.JPG	08/08/15	Manglares, Contaminación	Marlenne Manzano-Sarabia	Estero de Urías	Mazatlán	Sinaloa	México	23° 11' 25.746" N	106° 21' 43.980" W	Estero de Urías
DSCN7806.JPG	08/08/15	Avicennia germinans, Contaminación, Nido, Aves	Marlenne Manzano-Sarabia	Estero de Urías	Mazatlán	Sinaloa	México	23° 11' 26.508" N	106° 21' 43.812" W	Estero de Urías
DSCN7807.JPG	08/08/15	Avicennia germinans, Contaminación, Nido, Aves	Marlenne Manzano-Sarabia	Estero de Urías	Mazatlán	Sinaloa	México	23° 11' 26.508" N	106° 21' 43.812" W	Estero de Urías
DSCN7808.JPG	08/08/15	Avicennia germinans, Contaminación, Nido, Aves	Marlenne Manzano-Sarabia	Estero de Urías	Mazatlán	Sinaloa	México	23° 11' 26.364" N	106° 21' 43.986" W	Estero de Urías
DSCN7809.JPG	08/08/15	Avicennia germinans, Contaminación, Nido, Aves	Marlenne Manzano-Sarabia	Estero de Urías	Mazatlán	Sinaloa	México	23° 11' 26.016" N	106° 21' 43.896" W	Estero de Urías
DSCN7810.JPG	08/08/15	Manglares	Marlenne Manzano-Sarabia	Estero de Urías	Mazatlán	Sinaloa	México	23° 11' 25.980" N	106° 21' 43.674" W	Estero de Urías
DSCN7811.JPG	08/08/15	Manglares	Marlenne Manzano-Sarabia	Estero de Urías	Mazatlán	Sinaloa	México	23° 11' 25.872" N	106° 21' 45.444" W	Estero de Urías
DSCN7816.JPG	08/08/15	Manglares	Marlenne Manzano-Sarabia	Estero de Urías	Mazatlán	Sinaloa	México	23° 11' 25.308" N	106° 21' 44.748" W	Estero de Urías
DSCN7817.JPG	08/08/15	Manglares	Marlenne Manzano-Sarabia	Estero de Urías	Mazatlán	Sinaloa	México	23° 11' 25.320" N	106° 21' 44.754" W	Estero de Urías
DSCN7818.JPG	08/08/15	Manglares	Marlenne Manzano-Sarabia	Estero de Urías	Mazatlán	Sinaloa	México	23° 11' 25.422" N	106° 21' 44.496" W	Estero de Urías
DSCN7819.JPG	08/08/15	Manglares	Marlenne Manzano-Sarabia	Estero de Urías	Mazatlán	Sinaloa	México	23° 11' 25.326" N	106° 21' 43.542" W	Estero de Urías
DSCN7820.JPG	08/08/15	Manglares	Marlenne Manzano-Sarabia	Estero de Urías	Mazatlán	Sinaloa	México	23° 11' 25.266" N	106° 21' 43.650" W	Estero de Urías
DSCF3875.JPG	16/10/15	Pangas	Marlenne Manzano-Sarabia	Los Pozos-Teodoro Beltrán	El Rosario (Municipio)	Sinaloa	México	23° 0' 35.634" N	106° 8' 55.116" W	Cooperativa pesquera en Los Pozos-Teodoro Beltrán
DSCF3876.JPG	16/10/15	Pangas	Marlenne Manzano-Sarabia	Los Pozos-Teodoro Beltrán	El Rosario (Municipio)	Sinaloa	México	23° 0' 35.634" N	106° 8' 55.116" W	Cooperativa pesquera en Los Pozos-Teodoro Beltrán
DSCF3878.JPG	16/10/15	Pangas	Marlenne Manzano-Sarabia	Los Pozos-Teodoro Beltrán	El Rosario (Municipio)	Sinaloa	México	23° 0' 35.634" N	106° 8' 55.116" W	Cooperativa pesquera en Los Pozos-Teodoro Beltrán
DSCF3880.JPG	16/10/15	Pangas	Marlenne Manzano-Sarabia	Los Pozos-Teodoro Beltrán	El Rosario (Municipio)	Sinaloa	México	23° 0' 35.634" N	106° 8' 55.116" W	Cooperativa pesquera en Los Pozos-Teodoro Beltrán
DSCF3890.JPG	16/10/15	Aves	Marlenne Manzano-Sarabia	Los Pozos-Teodoro Beltrán	El Rosario (municipio)	Sinaloa	México	23° 0' 35.634" N	106° 8' 55.116" W	Cooperativa pesquera en Los Pozos-Teodoro Beltrán

Dato personal

DSCF4656.JPG	16/10/15	Mujer pescadora	Marlenne Manzano-Sarabia	Laguna El Caimanero	El Rosario (municipio)	Sinaloa	México	22° 52' 59.979" N	106° 3' 37.628" W	Mujer pescadora en la laguna El Caimanero
DSCF4664.JPG	16/10/15	Mujer pescadora	Marlenne Manzano-Sarabia	Laguna El Caimanero	El Rosario (municipio)	Sinaloa	México	22° 52' 58.694" N	106° 3' 34.060" W	Mujer pescadora en la laguna El Caimanero
DSCF4670.JPG	16/10/15	Mujer pescadora	Marlenne Manzano-Sarabia	Laguna El Caimanero	El Rosario (municipio)	Sinaloa	México	22° 52' 58.694" N	106° 3' 34.060" W	Mujer pescadora en la laguna El Caimanero
DSCF4675.JPG	16/10/15	Mujer pescadora	Marlenne Manzano-Sarabia	Laguna El Caimanero	El Rosario (municipio)	Sinaloa	México	22° 52' 58.694" N	106° 3' 34.060" W	Mujer pescadora en la laguna El Caimanero

Dato personal

